

14

to nej ...



JIŽNÍ ČECHY



MCU ©



Jižní Čechy
opravdová láska

www.jiznicechy.cz



**NOVÉ
VYDÁNÍ**



VisitJizniCechy.cz
online průvodce



#jiznicechy

Dovolená jedině v jižních Čechách!

Jižní Čechy se snadno stanou i vaší opravdovou láskou. Zažijete zde pohodu, která je nedílnou součástí povědomí o jižních Čechách, stejně jako nezapomenutelný aktivní prožitek. Zároveň je ale tento zážitek obohacen o vřelost, lásku, opravdovost a důvěru k regionu. Srdečnost místních lidí, historické předávání tradičních umění po generace, poctivá řemesla, unikátní gastronomické speciality a jejich výroba, láska ke krajině, farmaření, rybolov a myslivost, osobní a trvalý vztah k místním památkám – i to vše vyjadřuje zdejší kolorit a lásku k jižním Čechám. A tyto emoce si může odvézt každý návštěvník. Emoce, které jsou opravdové, zůstávají ve vzpomínkách a hřejí u srdce.



www.jiznicechy.cz

f Jižní Čechy

@jiznicechy



Zámek Hluboká nad Vltavou – ranní salon

to nej...

JIŽNÍ ČECHY

to nej ...

- HOLAŠOVICE (UNESCO)..... 20
- ZÁMEK HLUBOKÁ..... 25
- ÚZKOKOLEJNÁ ŽELEZNICE 45
- ČESKÝ KRUMLOV (UNESCO)..... 52
- NEJSTARŠÍ KAMENNÝ MOST 98
- NÁRODNÍ PARK ŠUMAVA 118
- MĚSTO ZALOŽENÉ HUSITY..... 133
- NEJDĚLE ZPŘÍSTUPNĚNÁ JESKYNĚ 137
- NEJSTARŠÍ KLÁŠTER V JIŽNÍCH ČECHÁCH 138
- NEJVĚTŠÍ RYBNÍK VE STŘEDNÍ EVROPĚ 149



VisitJizniCechy.cz
online průvodce





Víte, že...

Vltava – nejdelší česká řeka, pramení jako **Teplá Vltava** na svahu Černé hory poblíž Kvildy. Druhým hlavním přítokem je **Studená Vltava** (Kalte Moldau), pramenící v Bavorsku. Celková délka Vltavy až k soutoku s Labem u Mělníka je 430 km, plocha povodí je (v ČR) 27 006 km². Na fotografii **Mrtvý luh**, rašelinisté v Národním parku Šumava, nacházející se u soutoku Teplé a Studené Vltavy.

Vydavatel: Vydavatelství MCU s. r. o.
Chvalšinská 242, 381 01 Český Krumlov
Tel.: 387 428 360, info@mcumedia.cz; www.mcumedia.cz

Technická redakce: Radek Eliášek

Text: Jan Eliášek

Foto: archiv Vydavatelství MCU, Adobe Stock,
destinační managementy turistických oblastí jižních Čech

Mapy: Vydavatelství MCU, PLANstudio, OpenStreetMap

Grafická úprava a sazba: Petr Novosad, Jiří Podhorecký

Odpovědný redaktor: Jan Eliášek

Inzerce: Petra Prajer, Hana Žáčková, Michaela Buchalová, Emil Fedoš

Administrace www.VisitJizniCechy.cz; info@mcumedia.cz

Vydání 2., Český Krumlov (*dotisk 2026*), 158 stran
Reprodukce kterékoliv části této publikace je možná pouze
s předchozím písemným souhlasem vydavatele.
Všechna práva vyhrazena.



© Vydavatelství MCU, 2026
ISBN 978-80-7339-217-8

OBSAH

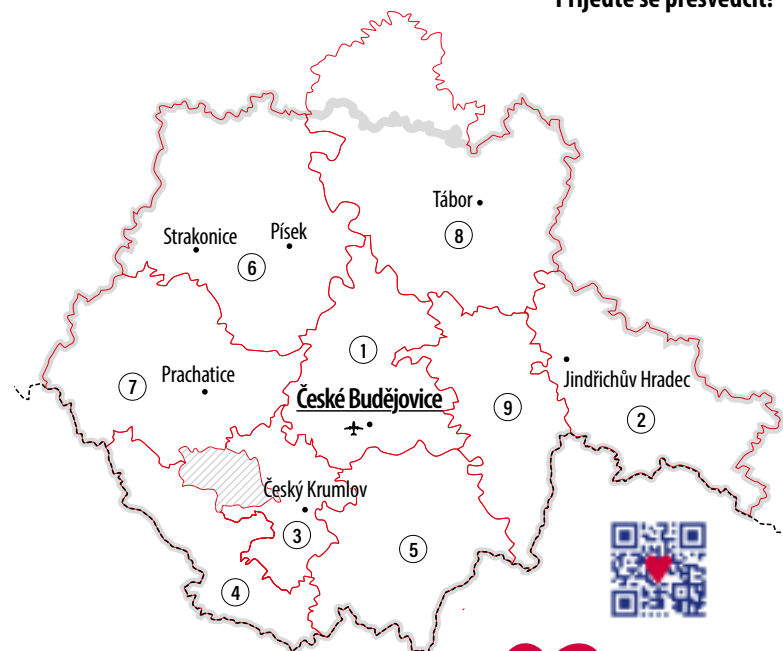
Členění průvodce odpovídá **devíti turistickým oblastem**, na něž je rozdělen Jihočeský kraj. Tyto oblasti v některých případech korespondují přibližně s jednotlivými okresy, jinde však vznikly i oblasti zcela nové (v Jihočeském kraji je sedm okresních měst). Mají nestejnou rozlohu, neboť se vždy snaží zohlednit a zahrnout jednotný a typický ráz daného regionu.

1. **Budějovicko** (str. 4)
2. **Česká Kanada** (str. 34)
3. **Český Krumlov Region** (str. 50)
4. **Lipensko** (str. 70)
5. **Novohradsko-Doudlebsko** (str. 84)
6. **Písecko-Blatensko, Strakonicko-Vodňansko** (str. 96)
7. **Šumavsko** (str. 116)
8. **Toulava** (str. 130)
9. **Třeboňsko** (str. 142)

JIŽNÍ ČECHY

Spisovatel Ota Pavel jednou napsal, že když člověk míří na jih od Prahy, vždycky neomylně pozná okamžik, kdy vkročí či vjede do jižních Čech. Je to prý úplně jiná země, jiné království, kde je jiná tráva, jiné ryby, a čepuje se jiné pivo. Něco na tom skutečně bude. Ale jižní Čechy, to samozřejmě není jen světoznámé pivo. Je to i kraj rybníků, kaprů, a hlubokých lesů plných hub. Vodáci a rybáři nedají dopustit na Vltavu a Lužnici. Rovinatá krajina na Českobudějovicku a Třeboňsku přeje cykloturistice, šumavské kopce zase v zimě lyžařům. Nikde jinde v Čechách nezdobí krajinu takové množství hradů, tvrzí, zámků a zámečků. A onen malebný vesnický stavební sloh se nikoliv náhodou nazývá jihočeské selské baroko. Zkrátka, Ota Pavel má pravdu – že jste v jižních Čechách, poznáte okamžitě.

Přijedte se přesvědčit!



 **Jižní Čechy**
opravdová láska

Budějovicko

www.jiznicechy.cz/budejovicko



Turistická oblast Budějovicko se rozprostírá mezi městy České Budějovice, Hluboká nad Vltavou, Holašovice, Týn nad Vltavou a Lišov. Regionem od jihu k severu protéká řeka Vltava, která propojuje jeho nejvýznamnější místa i zážitky. Srdcem celé oblasti jsou České Budějovice, historické královské město založené roku 1256 Přemyslem Otakarem II. na soutoku Vltavy a Malše. Dominantou města je 72 metrů vysoká Černá věž, jejíž vyhlídkový ochoz nabízí pohled z výšky 46 metrů. K nejznámějším symbolům města patří také Samsonova kašna, která stojí uprostřed jednoho z největších náměstí v Česku.



Světoznámému budějovickému pivu je zasvěcena expozice Návštěvníckého centra pivovaru Budvar. Centrum města si můžete prohlédnout ze zajímavé perspektivy paluby lodi během vyhlídkové plavby po Malši. Jednoznačně nejvyhledávanějším turistickým cílem v okolí Budějovic je zámek Hluboká nad Vltavou, jedinečný příklad anglické tudorovské novogotiky, zdobící ovšem poněkud nečekaně krajinu jižních Čech.



Slevová karta hosta BudKarta
www.budejovickakarta.cz



VYBRANÉ TURISTICKÉ CÍLE



STEZKA VLTAVY

Část Vltavy od Českých Budějovic přes Hlubokou nad Vltavou, Purkarec až k Orlíku. Řeku si můžete užít z vodní hladiny i na cyklostezce podél ní. Využijte vyhlídkové plavby, paddleboardy, přívozy i půjčovny.



FERRATA HLUBOKÁ

Zajištěná cesta pro bezpečné lezení, tzv. ferrata, v údolí Vltavy v místě zvaném Karvanice. Abyste ji zdolali, nemusíte být horolezci, vede horizontálně nad vodou. Má i druhou nejlehčí obtížnost (B), kterou zvládnou aktivní děti či začátečníci. Celková délka 3 ferrat v této lokalitě je 720 m. Jisticí úvazek a přilbu si můžete půjčit.



PARK HLUBOKÁ

Areal s řadou aktivit a nabídkou sportovního vyžití. Je i vhodným místem pro odpočinek a relaxaci. Lanový park – minigolf – nafukovací trampolíny – plážový volejbal – půjčovna sportovního vybavení – venkovní posilovna – víceúčelové hřiště – ochlazovací zóna – pláž a koupací molo – restaurace.

PIVNÍ STEZKA – trasa č. 1

Vydejte se po stopách pivovarské tradice v jižních Čechách a objevte malé i velké pivovary v oblasti Budějovicka. Pivní stezka Budějovicko vám ukáže, kde se pivo vaří, kde ho ochutnat, i kam vyrazit na prohlídku pivovaru.




TURISTICKÁ OBLAST
Budějovicko

STEZKA
řeky Vltavy

REGION, KTERÝ VÁS CHYTNE ZA SRDCE
Přečtěte si on-line časopis:
bit.ly/casopis-budejovicko

www.stezkavltavy.cz
www.jiznicechy.cz/budejovicko

 #stezkavltavy  @stezkavltavy





1



2



3



4

1/ Barokní radnice byla postavena v letech 1727 až 1730

2/ Lannova třída 3/ Varna světoznámého českobudějovického pivovaru


4/ Černá věž a katedrála sv. Mikuláše.

ČESKÉ BUDĚJOVICE

Jihočeská metropole s téměř 100 000 obyvateli ležící na **soutoku Vltavy s Malší** byla založena roku 1265 králem Přemyslem Otakarem II. **Královské město** od počátku rychle vzkvétalo, úspěšně se rozvíjela zejména řemesla a obchod. Díky své poloze se Budějovice staly i vojenskou pevností. V 16. století se v jejich okolí začalo **těžít stříbro**, na přelomu 15. a 16. století zde fungovala dokonce mincovna. Roku 1832 z města poprvé vyjely vozy tažené koňmi na trať **koněspřežky** z Českých Budějovic do rakouského Lince. Stanice této dráhy je dnes technickou památkou a je přístupná veřejnosti. Od roku 1847 jsou Budějovice známé díky výrobě **tužek Hardmuth**, neméně slavná je i **pivovarská tradice**.

V roce 1960 byl otevřen areál budějovického výstaviště, kde se již čtyři desetiletí let koná pravidelná výstava **Země živitelka**. V roce 1991 se České Budějovice staly **univerzitním městem**.

Historickému centru vévodí rozlehlé (cca 133 × 133 m) **čtvercové náměstí** Přemysla Otakara II. se známou **Samsonovou barokní kašnou** z počátku 18. stol. Zdaleka viditelnou dominantou a symbolem Budějovic je 72 m vysoká **Černá věž**, stojící v jednom z rohů náměstí. Z mnoha renesančních a barokních domů obklopujících náměstí je nejceněnější původně renesanční a později v barokním stylu přestavěná **radnice** z poloviny 16. století.



Víte, že...

Pojmenování **Železná panna** vzniklo podle mučícího nástroje stejného názvu, který byl prý ve věži umístěn. Dnes zde najdeme jeho repliku a také faksimilii dopisu jednoho z posledních budějovických katů.

Z opevnění města se dodnes dochovala jen část hradeb a některé věže, mezi jinými **Železná panna**, neslavně proslulá středověkým mučícím nástrojem, jenž jí dal jméno. Nedaleko náměstí najdeme původní dochované **masné krámy** z poloviny 16. stol., od 50. let 20. století fungující jako vyhlášená budějovická pivnice téhož názvu.

V Českých Budějovicích sídlí několik **ústavů AV ČR**, **Jihočeské muzeum**, Muzeum koněspřežky, Muzeum energetiky a další.



VisitCeskeBudejovice.cz





- 1 • náměstí Přemysla Otakara II.
- 2 • Černá věž a kostel sv. Mikuláše
- 3 • Samsonova kašna
- 4 • radnice
- 5 • Piaristické náměstí
- 6 • Železná panna
- 7 • Rabenštejnská věž
- 8 • Jihočeské divadlo
- 9 • Justiční palác
- 10 • Slepé rameno Malše
- 11 • řeka Malše
- 12 • řeka Vltava (soutok)
- 13 • hvězdárna a planetárium



budejce.cz

Náš TIP



České
Budějovice



ČESKÉ BUDĚJOVICE město, kde to žije!

Metropole jižních Čech nebo město piva, to jsou jedny ze synonym pro České Budějovice. Budějce, jak městu také říkají místní, jsou ideálním místem pro návštěvu po celý rok. Pořád se tu něco děje a je jedno, jestli se rozhodnete vyrazit za památkami, kulturou, sportem, zlatavým mokem, anebo vším zmiňovaným dohromady, určitě nepřijdete zkrátka. Přesvědčte se sami v krásných kulisách historického města, ve kterých to žije.



Více na turistickém portálu
www.budejce.cz



ČB28 České Budějovice
Evropské hlavní město kultury
2028



TURISTICKÉ INFORMAČNÍ CENTRUM ČESKÉ BUDĚJOVICE

nám. Přemysla Otakara II. 1/1 (prostřední vchod do radnice)
370 92 České Budějovice
Tel.: +420 386 801 413
infocb@c-budejovice.cz, www.budejce.cz
GPS: 48°58'26.445"N, 14°28'27.773"E

Nabízíme:

- bezplatný informační servis
- průvodcovský servis
- prohlídky radnice s průvodcem
- propagační materiály města a turistické časopisy
- razítka do turistických zápisníků
- prodej pohlednic, map, brožur, turistických známek a vizitek, upomínkových předmětů
- předprodej a rezervace vstupenek CBSystem
 - prodej časových kuponů na MHD
 - možnost platby kartou a eurem



CBsystem.cz

České Budějovice



Otevírací doba infocentra:

Hlavní turistická sezóna (1. červen – 30. září):

Po–Pá: 8:30–18:00, So: 8:30–17:00, Ne: 8:30–17:00

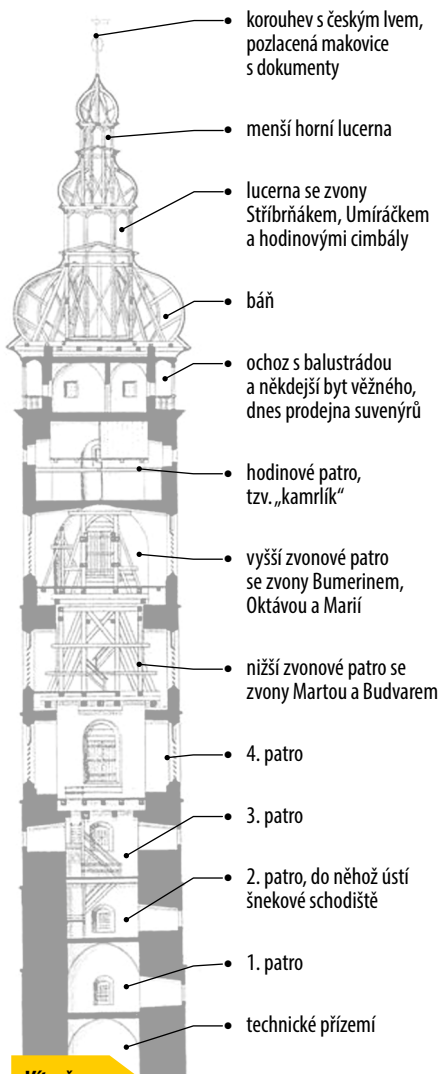
Mimo-sezóna (1. říjen – 31. květen):

Po, St: 9:00–17:00, Út, Čt, Pá: 9:00–16:00, So: 9:00–13:00, Ne: zavřeno

Černá věž

Věži se původně říkalo Nová, Velká, Farní nebo také Městská. V 18. století neproběhla žádná větší rekonstrukce a stavba chátrala, a lidé jí začali říkat Černá. Tak vzniklo její nové pojmenování.

Samostatně stojící městská věž není v našich krajích příliš obvyklá. Takovýto stavební prvek je mnohem častější v Itálii. U nás ji nenajdeme dokonce ani ve „stověžaté“ Praze. Stojí pouze v Klatovech, v Kolíně a v Hradci Králové.



Zajímavé technické údaje

- celková výška 72,3 m
- výška k ochozu 45,7 m
- půdorys čtverec o straně 11,1 m (u základů)
- největší tloušťka zdiva 3,1 m
- počet schodů 225
- výstavba 1549–1577
- stavitelé (chronologicky) Hans Spatz, Lorenz, Vincent Vogarell
- hodinový stroj instalován 1892, fa Ludwig Hainz, Praha

Na věži uvidíte tyto zvony

zvon	hmotnost	odlit	tón
Bumerin	3 429 kg	1723	A
Budvar	1 100 kg	1995	F
Marta	1 742 kg	1723	Cis
Oktáva	434 kg	1723	A
Maria	163 kg	1684	E

Víte, že...

Věž byla vystavěna k obraně města jak před nepřítelem, tak před požárem. Sloužila i jako domov strážnému a jeho rodině, a to ještě v roce 1956. Strážný měl mj. za úkol vyvěsit prapor směrem k místu, kde zpozoroval počínající požár a rozhoupat zvon. S rodinou strážného **bydlela nahoře i koza**.



Náš TIP

NÁKUPNÍ CENTRUM GÉČKO

„Svět rodinných nákupů“

Nákupní centrum Géčko je situováno v největší obchodní zóně kraje a navazuje na supermarket **Globus**. Součástí centra jsou dětské playlandy, dětský koutek a pravidelné marketingové akce zaměřené na rodinu.

83 prodejen
1200 parkovacích míst

—
otevřeno denně
9.00 – 20.00



Géčko
nákupní centrum

globus

České Vrbné 2360
370 11 České Budějovice
+420 385 772 100
www.geckocb.cz



Náš TIP

NÁRODNÍ PIVOVAR
BUDĚJOVICKÝ BUDVAR

Budějovický Budvar byl založen roku **1895** a 7. října téhož roku uvařil první várku piva.

Dnes je posledním velkým pivovarem, který zůstal plně v českých rukou. Už více jak 125 let se zde **vaří poctivé české pivo**, které dělá radost lidem nejen doma v Českých Budějovicích, ale ve **více jak 70 zemích světa**. A přitom každá kapka pochází právě odsud. Z malého, a přitom velkého, pivovaru. **Ležák Budweiser Budvar Original** se pyšní chráněným zeměpisným označením „Českobudějovické pivo“, které garantuje kvalitu surovin, originální výrobní postup a tradiční lokalitu původu.

Navštivte národní pivovar a nahlédněte pod pokličku nejen výroby originálního ležáku z Českých Budějovic. **Nové návštěvnícké centrum** je otevřeno.



Budějovický Budvar, n.p.
K. Světlé 4, 370 21 České Budějovice
+420 387 705 347, visit@budvar.cz
www.instagram.com/budejovickybudvar
www.facebook.com/BudejovickyBudvar
www.budejovickybudvar.cz

Náš TIP

PIVNICE MASNÉ KRÁMY

Vyhlášená pivnice Masné krámy se nachází v historickém objektu v samém centru Českých Budějovic. Název připomíná původní účel stavby, která byla postavena pro potřeby řezníků v **Krajinské ulici** (na základě nařízení **Karla IV.** přestěhovat jatka z náměstí). Dřevěnou stavbu nahradila v polovině 16. století zděná budova a ta sloužila řeznickým mistrům až do roku 1899.

Významným milníkem se stal **rok 1954**, kdy byla zchátralá stavba po rozsáhlé rekonstrukci proměněna na restauraci. Dispozice zůstala zachována, jen původní krámký nahradily **oddělené boxy** pro hosty. Zajímavé je, že jsou pojmenovány po význačných městských památkách, které jsou zobrazeny na stěnách, např. Solnice, Budějovické hradby, Pražská brána, ... Nejznámější freskou je vyobrazení **medvěda** přivázaného na řetězu – ten je prý posměšnou personifikací mocného rodu Rožmberků, který s městem Budějovice na jihu Čech soupeřil o moc.

Díky tradici, skvělé kuchyni a vynikajícímu pivu patří Masné krámy k nejatraktivnějším turistickým cílům na mapě krajské metropole. A kde jinde ochutnat pivo z **pivovaru Budějovický Budvar**, než právě v legendární pivnici?



Přijďte posedět u chutného jídla a u sklenice kroužkovaného ležáku Budweiser Budvar čepovaného přímo z tanku!

**MASNÉ
KRÁMY**



Restaurace Masné krámy
Krajinská ulice 13, České Budějovice
+420 387 201 301; info@masne-kramy.cz
www.instagram.com/masnekramy/
www.facebook.com/restauracemasnekramy/
www.masne-kramy.cz



Náš TIP

JIHOČESKÁ FILHARMONIE

Jihočeská filharmonie byla založena v Českých Budějovicích v roce 1981 s původním názvem Jihočeský státní orchestr. V současnosti má 45 členů a dlouhodobě patří k nejvýraznějším kulturním institucím regionu. **Sídlo má v Kostele sv. Anny v historickém srdci Českých Budějovic**, odkud vyzařuje hudební život do celého kraje i za jeho hranice. Jihočeská filharmonie prošla během své existence pozoruhodnou uměleckou cestou od komorního tělesa k orchestru s bohatým dramaturgickým záběrem a stabilní pozicí na české hudební scéně.

Orchestr je zřizován Jihočeským krajem. **Od sezóny 2024/2025 vede orchestr šéfdirigentka Alena Hron, jedna z nejvýraznějších osobností mladé české dirigentské generace.** Pod jejím vedením orchestr rozvíjí ambici oslovovat nejen milovníky klasického repertoáru, ale také nové posluchače, mladší publikum a zvědavé návštěvníky, kteří hledají hlubší a současně přístupnější hudební zážitky.

Dramaturgie Jihočeské filharmonie stojí na klasickém symfonickém repertoáru, zahrnuje však také crossoverové projekty, koncerty pro děti a mládež, open-air akce a spolupráci s umělci napříč žánry.

Kromě pravidelných abonentních řad orchestr pořádá mimořádné koncerty, hostuje na českých i zahraničních festivalech a aktivně vstupuje do kulturního dění celého regionu.



Vize Jihočeské filharmonie: jednoduché, ale jasné poselství – být hudební duší Jihočeského kraje a tvořit inspirativní prostor pro setkávání.



Jihočeská filharmonie
Kněžská 411/6
370 01 České Budějovice
info@jfcb.cz
www.jfcb.cz



Náš TIP

IGY

CENTRUM

IGY Centrum
Pražská tř. 1247/24
České Budějovice
www.igycentrum.cz



NEJVĚTŠÍ OBCHODNÍ CENTRUM
NA JIHU ČECH

120 OBCHODŮ A ZNAČEK

SAUNOVÝ SVĚT

MULTIKINO S 9 SÁLÝ

KAVÁRNY A RESTAURACE

DĚTSKÉ KOUTKY

PARKOVÁNÍ PRO 700 AUT




Náš TIP

STARÁ VODÁRNA

Místem, kam se vyplatí vypravit se nejen za poznáním, ale i odpočinkem, je areál Staré vodárny v **Mánesově ulici**. Dominantou areálu je Vodárenská věž postavená v blízkosti starého Lučního mlýna u řeky Vltavy v roce **1724**. Odebíraná říční voda se vytlačovala do nádrže umístěné ve vrcholu věže, odkud gravitačně odtékala do města a do Samsonovy kašny. V roce 1882 byla původní barokní věž přestavěna v novogotickém stylu. Byla zvýšena na 44 metrů a v ní osazena nová válcová nádrž o průměru 8 metrů a objemu 250 m³.



Východní stěnu věže pokrývá rozměrné sgrafito se znakem města od místního malíře Richarda Kristinuse.



Víte, že...

Vodárenská věž byla postavena v letech 1721–1724. Současná podoba pochází z roku 1882, kdy byla přestavěna v novogotickém stylu.

Užívání věžového vodojemu jako součásti městského vodovodu ukončila až dostavba vodní nádrže Římov (1978) a úpravní vody Plav (1981). V současné době věž, která je spolu s přilehlým areálem majetkem společnosti ČEVAK, a.s., slouží pro recirkulační okruh vody autorizované zkušebny vodoměrů. Je jednou z nejstarších v Jihočeském kraji a je po právu **památkově chráněna**.



Víte, že...

Válcová nádrž ve výšce 34 metrů má průměr 8 m a objem 250 m³.



Interiér Vodárenské věže.

Protože v žádném vodárenském areálu nesmí chybět voda, prostředí tu zpříjemňuje tryskající hravá vodní **fontána ČEVAVA** a také další vodní prvek, který symbolizuje koloběh vody v přírodě.

Prohlídky:

Věž je návštěvníkům **přístupná při komentovaných prohlídkách**. Spolu s průvodcem zdolají **106 schodů** a ocitnou se přímo pod původním vodojemem. Na cestě je čekají dvě interaktivní expozice o stavbě Vodárenské věže a historii vodárenství v Českých Budějovicích. Součástí prohlídkové trasy je také vodojem pocházející z první poloviny minulého století. Zde je pro návštěvníky připravena další **projekce**, týkající se koloběhu vody. Součástí komentované prohlídky je i návštěva přilehlé **budovy vodojemu**, kde návštěvníci shlédnou **film o koloběhu vody**.

Počet osob na jednu prohlídku je **omezen**, místo ve skupině si však lze rezervovat na: www.vodarenskavezcb.cz

Na téma **koloběh vody** navazuje i volně přístupná **naučná stezka** ve venkovním areálu. Na deseti zastaveních se návštěvníci dozvědí například o již zaniklém Lučním mlýně i o tom, jakou roli hrála v zásobování města vodou Eliášova stola. Osvěží se u funkčního pítka a vyzkouší si vodárenské šoupě.

Stará vodárna ČEVAK, a.s.

Mánesova 41/6,
České Budějovice 7
48.9678458N, 14.4689625E
www.vodarenskavezcb.cz
www.cevak.cz



Hravá vodní **fontána ČEVAVA** v parku pod věží je oblíbenou kratochvílí pro malé i velké. V létě osvěžuje návštěvníky areálu vodní mlhou.



SELSKÉ BAROKO, HOLAŠOVICE

Jižní Čechy jsou proslulé bohatou lidovou architekturou. Nejčastěji se jedná o tzv. selské baroko, tedy stavební sloh 19. století, který se inspiroval městskou a církevní barokní a klasicistní architekturou, z níž převzal zejména ozdobné prvky. Většina návštěvníků zná Holašovice (viz dále), ale velmi cenné jsou statky např. v Malých Chráštanech, Plástovicích, Jiřeticích a mnoha dalších obcích.

Nejznámější vesničkou vybudovanou tomto stylu jsou zmíněné **Holašovice**, malebná jihočeská obec, přibližně 10 km západně od Českých Budějovic na

úpatí Blanského lesa. Má pravidelnou obdélníkovou návěs s malým rybníkem, již obklopuje **27 stavení**, převážně statků, jež jsou krásnými ukázkami tohoto malebného stavebního slohu. Pro svou výjimečnou celistvost a zachovalost byla vesnice roku 1998 zapsána na seznam Světového kulturního dědictví **UNESCO**.



www.holasovice.eu



Náš TIP

Štílec
resort & restaurant ***

Ubytování a restaurace u rybníka Štílec v malebném prostředí jižních Čech, nedaleko od řady kulturních památek i přírodních krás, které potěší každého hosta.

Nabízíme ubytování u rybníka Štílec v jižních Čechách na trase České Budějovice – Český Krumlov. Čekáme na vás v překrásném prostředí jižních Čech v blízkosti mnoha kulturních památek, které přímo vybízejí k návštěvě. Mezi nejzajímavější patří nedaleký Český Krumlov – historické město zapsané na seznam světového kulturního dědictví UNESCO.



Okolí resortu Štílec potěší také milovníky přírody – je totiž ideální základnou pro výlety jak pěšky, tak na kole. Naším zákazníkům nabízíme uzamykatelné uschování kol v garáži.

Resort leží před rybníkem Štílec – sjezd ze silnice č. 39 – směr na Český Krumlov nedaleko od obce Kamenný Újezd.



RESORT - RESTAURACE ŠTÍLEC ***
Kamenný Újezd 520
370 07 České Budějovice

+420 770 100 912 (restaurace)
+420 777 042 192 (recepcie)
stilec@stilec.cz
www.stilec.cz





Krásný příklad jihočeského lidového stavitelství – stavek v Bavorovicích.

BAVOROVICE

Vesnice nedaleko Českých Budějovic s řadou hezky dochovaných staveb ve stylu selského lidového baroka, viz stavek na fotografii.



DOBRÁ VODA

Obec přibližně 4 km východně od centra Českých Budějovic. V 16. a v 17. století se zde s nevelkými výnosy těžilo stříbro, brzy se však více proslavily léčivé účinky zdejších minerálních pramenů. Při nich vznikl v roce 1632 malý kostelík Panny Marie Bolestné. Zájmu poutníků však nestačil, a proto byl v letech 1733 až 1735 vybudován nový poutní kostel. Je dílem stavitele Kiliána Ignáce Dientzenhofera (1689–1751), bohatá vnitřní výzdoba pochází od malíře Václava Vavřince Reibera (1689–1743). Jednoduchý kostel se dvěma bočními kaplemi patří k vrcholným barokním památkám jižních Čech.



www.dobravodaucb.cz



Poutní kostel Panny Marie Bolestné v Dobré Vodě u Českých Budějovic je považován za nejvýznamnější církevní barokní stavbu jižních Čech.



KONĚSPŘEŽKA

Linec – České Budějovice

Tato **nejstarší železnice kontinentální Evropy** byla vybudována v letech 1827–1836 **Františkem Antonínem Gerstnerem** (1795–1840), který tak realizoval myšlenku svého otce F. Josefa Gerstnera. Trať měřila 120,8 km a stala se základem budoucí evropské železniční sítě. Informace o ní najdou zájemci v Jihočeském muzeu v Č. Budějovicích (*stálá expozice Muzeum Koněspřežky*). Dodnes se v krajině mezi Budějovicemi a Lincem zachovalo několik fragmentů stavby (*náspy, zbytky kolejnic*). Kolejnice měly podobu ocelových pásů přikovaných na dřevěných trámech. Jejich rozchod byl 1 106 mm, pražce byly od sebe vzdáleny 1 sáh (1 896 mm).



www.muzeumcb.cz

LOVECKÝ ZÁMEK OHRADA

Nedaleko Hluboké nad Vltavou, mezi Munickým a Zvolenovským rybníkem, stojí lovecký zámek vybudovaný Schwarzenbergy v letech 1708–1713. V dvoupatrové barokní budově je dnes umístěno **muzeum věnované lesnictví, rybářství a rybníkářství** a také velkolepá **sbírka loveckých zbraní a trofejí**. Kuriozitou je vycpané **tělo posledního divoce žijícího šumavského medvěda**, zastřeleného roku 1856. Zámek obklopuje rozsáhlá obora, vedle níž se přímo na břehu Munického rybníka nachází malá zoologická zahrada, zaměřená převážně na chov evropské zvěře. Uvidíte zde však i mnoho exotických druhů. Jihočeská zoologická zahrada Hluboká nad Vltavou je ideálním výletním **cílem pro rodiny s dětmi**.



www.nzm.cz



www.zoohluboka.cz



foto Jan Mahr



Náš TIP

ALŠOVA JIHOČESKÁ GALERIE

je **jediné muzeum umění v Jihočeském kraji** a patří k pěti největším institucím svého druhu v České republice. Uchovává umělecká díla od 13. století až po současnou tvorbu a svou sbírkou se řadí mezi **nejvýznamnější české instituce**. Funguje od roku 1953 a ve svém názvu nese jméno slavného jihočeského rodáka, malíře a ilustrátora **Mikoláše Alše** (1852–1913). Od roku 1956 je hlavním sídlem galerie neogotická jízdárna zámku Hluboká nad Vltavou, která slouží pro prezentaci pravidelných atraktivních výstavních projektů.

Návštěvníci si mohou vybrat ze širokého výběru **odborných i popularizačních výstav**, prezentujících vlastní sbírkové fondy i projekty vzniklé v kooperaci s externími kurátory a jinými galerijními a privátními subjekty. AJG kromě výstav pořádá ve svých prostorách celou řadu doprovodných programů – komentované prohlídky, workshopy, přednášky, koncerty, divadelní představení či filmové projekce.



foto Vojtěch Vlček



foto Vojtěch Vlček

AJG – Zámecká jízdárna

373 41 Hluboká nad Vltavou 144
+420 387 967 041; office@ajg.cz

AJG – Wortnerův dům

370 01 České Budějovice, U Černé věže 22
+420 383 134 571; wortneruvdum@ajg.cz

AJG – Sparta (edukace)

370 04 Č. Budějovice, Puklicova 1047/41
+420 774 046 008; chrastinova@ajg.cz

AJG – Mezinárodní muzeum keramiky

Novodvorská 301, 391 65 Bechyně
+420 381 213 092, +420 601 283 948
bechyne@ajg.cz



alšova
jihočeská
galerie



1



2



3

1/ Dnešní podoba zámku je výsledkem novogotické přestavby z let 1845–1871
2/ Ranní salonek je součástí základního prohlídkového okruhu (Reprezentační pokoje) . . .
3/ . . . stejně jako velká jídelna

HLUBOKÁ NAD VLTAVOU

Národní kulturní památka, jednoznačně **nejznámější stavba** české novogotiky a jedna z nejnavštěvovanějších památek v České republice vůbec. Kdysi strážní hrad, založený v 13. století českými králi, byl v letech 1845–1871 velkoryse přestavěn v romantickém stylu tzv. **tudorovské gotiky**. Majitelům zámku a iniciátorům přestavby, knížecímu rodu **Schwarzenbergů**, posloužilo za vzor anglické královské sídlo Windsor.

Hlubocký zámek je obklopen krásnými rozlehlými **zahradami** a udržovaným **parkem**, v zámecké jízdárně sídlí expozice **Alšovy jihočeské galerie**.



www.zamek-hluboka.eu



Náš TIP

VÝLETNÍ LODNÍ DOPRAVA NA HLUBOCKU A VLTAVOTÝNSKU

Zve vás na výletní plavby, které vám představí krásy jižních Čech a poskytnou nezapomenutelný zážitek i příjemnou relaxaci.

1. PLAVBA (cca 55 min.) – plavba z Týna nad Vltavou na soutok Vltavy s Lužnicí a dále po Vltavě k vodnímu dílu Kořensko.

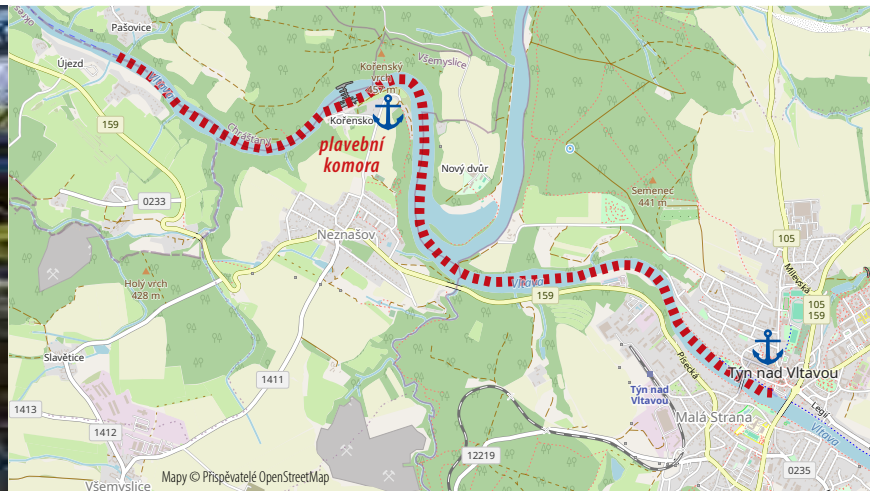
2. PLAVBA (120 min.) – plavba na přehradu Kořensko s proplutím plavební komorou a krátkou plavbou po Orlické přehradě, kde se u obce Újezd obrací zpět.

3. PLAVBA (10–40 min.) – ve vorašské obci Purkarec, nacházející se mezi Týnem a Hlubokou nad Vltavou, provozujeme přívoz přepravující pěší a cyklisty, který



vám zkrátí cestu na druhý břeh nebo vás převezme ke zřícenině Karlova hrádku. Pro nadšence lezení nabízíme možnost přepravy na **3 ferraty** v soutěsce Vltavy.

4. PLAVBA – plavba u Hluboké nad Vltavou po Munickém rybníce. Vyhlídkovým přívozem se návštěvníci snadno dostanou z centra města **k zoologické zahradě** a loveckému zámku Ohrada.

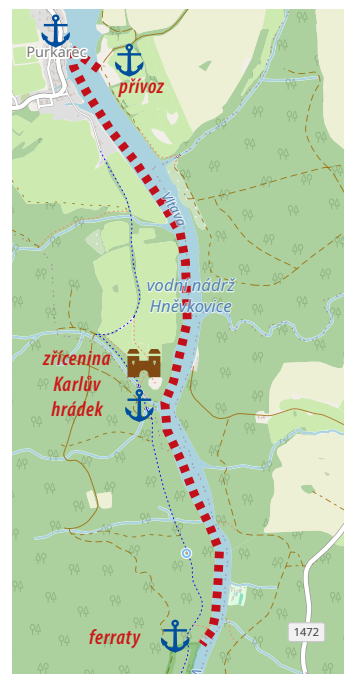


**Loďe na vás čekají v přístavištích:
TÝN NAD VLTAVOU**

– kousek od náměstí pod kostelem

HLUBOKÁ NAD VLTAVOU

- **Munický rybník**
– ZOO / u kruhového objezdu u Penny
- **Purkarec** – pod kostelem vedle veřejného přístaviště



Jihočeská plavební společnost s.r.o.

Informace a rezervace Týn nad Vltavou:
+420 777 834 710

Přívoz ZOO Ohrada: +420 704 796 066

Přívoz Purkarec: +420 602 834 708

jihoceskaplavebni@gmail.com

www.jihoceskaplavebni.cz





PŘEHRADA HNĚVKOVICE

Betonová gravitační hráz s elektrárnou a plavební komorou, vybudovaná v letech 1986 až 1991 jako (chronologicky) **poslední stupeň vltavské kaskády**. Nádrž slouží jako zdroj chladicí vody pro

nedalekou jadernou elektrárnu Temelín. Plavební komora při pravém břehu (*druhá nejhlubší plavební komora vltavské kaskády*) umožňuje překonat přehradu lodím do velikosti až $44 \times 5,4$ m a nosností do 300 t.



PURKAREC

Kdysi vorařská ves na březích Vltavy. Slávu vorařského řemesla připomíná Síň voroplavby a na návsí pomníček utonulým vorařům. Část obce je zatopena Hněvkovickou přehradou, někdejší most byl nahrazen **přívozem**. V roce 2010 byla otevřena 12kilometrová cyklostezka z Purkarce do Hluboké nad Vltavou. Asi 2 km před Purkarcem stojí zřícenina hradu z 2. poloviny 14. století, **Karlova hrádku**. V blízkých Pořežanech se nachází Muzeum historických vozidel a staré zemědělské techniky.



www.vltavan-purkarec.cz

Víte, že...

*V Týně nad Vltavou se nachází **jedno ze dvou divadel s otáčivým hledištěm** v České republice. Druhé, známější, najdete v Českém Krumlově. Vltavotýnský amfiteátr je však divadlem amatérským a jako takový je jediným tohoto typu dokonce na celém světě.*



Soutok Vltavy s Lužnicí za Týnem nad Vltavou.

TÝN NAD VLTAVOU

Město při řece Vltavě těsně před jejím **soutokem s Lužnicí**. Patří k nejstarším sídlům v jižních Čechách, neboť už ve 12. století (*možná již v 10.*) je na tomto místě zmiňován opevněný dvorec s osadou. Od r. 1609 byl Týn královským městem. Na náměstí stojí raně barokní **arcibiskupský zámek**, najdeme zde i řadu renesančních měšťanských domů. Ve stejném slohu vznikla **radnice**, jež byla později přestavěna ve stylu jihočeského selského baroka. Dominantou náměstí je raně gotický **kostel sv. Jakuba**.

V městském muzeu je **instalována expozice vorařství**, keramiky a loutkářství. Technickou památkou je ocelový most přes Vltavu, postavený roku 1892. Na okraji města směrem k soutoku s Lužnicí stojí na návrší **Semenec** miniaturní **rohledna** s pěkným výhledem na Týn a okolí.



www.tynnadvltavou.cz





Náš TIP

POVODÍ VLTAVY, STÁTNÍ PODNIK

Je organizací pro vodohospodářskou činnost a správu a údržbu vodních toků v celém povodí řeky Vltavy. Celkem na tomto území pečuje o téměř **21 900 kilometrů vodních toků**. Závod Horní Vltava spravuje toky od státní hranice s Německem a Rakouskem až po vodní nádrž Orlík. Vytváří podmínky pro realizaci **odběrů povrchové vody** pro průmysl i pro úpravu na vodu pitnou. Zároveň obhospodařuje přehrady, nádrže, jezy, protipovodňové hráze, úpravy koryt vodních toků a další technická díla ve vlastnictví státu.



Přehrada Lipno I.

Povodí Vltavy, státní podnik, spravuje na jihu Čech **devět vodních nádrží** (VN) vybudovaných na významných vodních tocích (na řece Vltavě VN Lipno I, VN Lipno II, VN Hněvkovice, na řece Malši VN Římov, na řece Blanici VN Husinec, na řece Stropnici VN Humenice, na řece Černé VN Soběňov a na Studenském potoce VN Karhov a VN Zhejral). Navíc ještě dvacet nádrží vybudovaných na drobných vodních tocích. Dále **spravuje 153 jezů** a řadu protipovodňových staveb. Kromě toho se stará o **Vltavskou vodní cestu** s plavebními objekty (plavební komory České Vrbné, Hluboká nad Vltavou, Hněvkovice, Hněvkovický jez a Kořensko), ochranný přístav České Vrbné a několik přístavišť.

Z těch významnějších vodních nádrží je třeba vyzdvihnout vodní nádrž **Lipno I**, které se také říká Jihočeské moře. Díky svému velkému retenčnímu (ochrannému) prostoru významnou měrou přispívá k ovlivnění povodňových stavů a tím i zabránění škod. Také se stalo charakteristickým jihočeským místem pro odpočinek a sport.

Další významnou nádrží je **přehrada Římov**, která slouží jako zásobárna pitné vody pro velké části jižních a části středních Čech. Za zmínku stojí i nádrž **Husinec na řece Blanici** – její přehradní hráz je zajímavá svým stavebním provedením – jedná se o poslední zděnou přehradu v ČR.

Zajímavý účel má vodní nádrž Hněvkovice, která zajišťuje dostatek chladicí vody pro jadernou elektrárnu **Temelín**.

Z jezů svým provedením zaujme technická památka – **hydrostatický jez Loučovice** (Huber-Lutz) na Vltavě. Zajímavý svým řešením je **válcový jez v Písku** na řece Otavě, který tvoří spodní stavbu silničního mostu, jenž má podpory postavené na pilířích jezu.

Podnik Povodí Vltavy, státní podnik, navazuje i na stavby našich dávných předků – na dílo **Jakuba Krčína z Jelčan**, který vybudoval Novou řeku, spojnici mezi Lužnicí a Nežárkou. Součástí tohoto na svou dobu velkorysého projektu byly Novořecké hráze a rozdělovací objekt Novořecké splavy. Obě tato vodní díla byla po povodních v roce 2002 zrekonstruována a po koruně Novořeckých hrází byla vybudována stezka pro pěší a cyklisty.



Přehrada Hněvkovice, vpravo odběrný objekt vody pro elektrárnu Temelín.

Povodí Vltavy, státní podnik, také zrekonstruoval v obci Plav na řece Malši **rechle z let 1895–1896** (technické zařízení pro zachycení plaveného dříví). Po rekonstrukci v roce 2007 byla stavba prohlášena za **kulturní památku**.



POVODÍ VLTAVY



Povodí Vltavy, státní podnik

Holečkova 3178/8

150 00 Praha 5 – Smíchov

závod Horní Vltava

Litvínovická 709/5, České Budějovice

www.pvl.cz

www.facebook.com/povodivltavy

www.instagram.com/povodivltavy/



Poslední zděná hráz v Československu – Husinecká přehrada. Dokončena byla roku 1939.



1

Náš TIP



2



3



4

JIHOČESKÉ MUZEUM

V ČESKÝCH BUDĚJOVICÍCH

JIHOČESKÉ MUZEUM V ČESKÝCH BUDĚJOVICÍCH

Jedna z nejvýznamnějších kulturních institucí na jihu Čech. Muzeum a jeho pobočky nabízí během roku rozmanité výstavy, expozice, akce pro děti i dospělé nebo vzdělávací programy pro školy.

Skutečným unikátem je interaktivní areál v Trocnově u Borovan. Středověký Archeoskanzen Trocnov (1) nabízí během sezony např. komentované i volně prohlídky pro veřejnost a školy. Navštívit můžete také muzeum Památníku, kde najdete dvě stálé expozice, včetně nové expozice Jan Žižka ve filmu.

Další novinkou v Trocnově je Návštěvnické a vzdělávací centrum, které nabízí veškeré služby, komfort a moderní zázemí (např. nové parkoviště, pokladna, bufet, terasa s posezením, multifunkční sál nebo výuková dílna). K dispozici je i venkovní naučná stezka, která je přístupná celoročně zdarma. Během sezony lze navštívit i mnoho do-

provodných akcí. Více informací na novém webu: www.archeoskanzentrocnov.cz.

Historická budova muzea (2) v centru Č. Budějovic nabízí např. stálou expozici o dějinách města včetně nové mobilní aplikace nebo stálou přírodovědnou, archeologickou a národopisnou expozici, jež získala nejvyšší ocenění v Národní soutěži muzeí Gloria musaealis.

Muzeum koněpřežky (3) v ul. Mánesova v Č. Budějovicích je národní kulturní památkou. Na tvrzi Žumberk u Nových Hradů (4) můžete navštívit třeba expozice věnované historii tvrže, řemeslům, sklářství nebo osobnostem Novohradska.

Historická budova Jihočeského muzea v ČB

Otevírací doba: celoročně
úť–ne, svátky (9:00–17:30)
Dukelská 1, České Budějovice, 370 01
+420 391 001 531; info@muzeumcb.cz
www.muzeumcb.cz |
www.archeoskanzentrocnov.cz



1

Náš TIP

HVĚZDÁRNA A PLANETÁRIUM ČESKÉ BUDĚJOVICE S POBOČKOU NA KLETI

Hvězdárna a planetárium se věnuje prezentaci poznatků z astronomie a příbuzných přírodních věd pro širokou veřejnost, edukačním pořadům pro školy a vědeckému výzkumu na Observatoři Kletě. **Digitální planetárium (1)** nabízí zážitek **noční oblohy** a promítá i průlety vesmírem a celoblohová videa. **4k full dome projekce** a kvalitní ozvučení výrazně rozšiřují možnosti původního planetária. **Noční obloha** v planetáriu není nikdy zatážená! **Pořady a přednášky**, jež osloví velké i malé návštěvníky, probíhají také v moderním kinosále. Součástí je filmový klub a další kulturní akce. V kopuli (2) lze za jasného počasí pozorovat přes den Slunce, během **večerních pozorování** i Měsíc a hvězdy, planety a mlhoviny či galaxie. Ve vstupní hale pravidelně probíhají výstavy s astronomickou a přírodovědnou tematikou. Nabídku pořadů, otevírací dobu a on-line rezervační systém najdete na stránkách hvězdárny.

- * digitální planetárium 4k
- * kinosál s full HD projekcí
- * programy a přednášky pro veřejnost
- * pozorování historickými dalekohledy

www.hvezdarnacb.cz



HVĚZDÁRNA A PLANETÁRIUM
ČESKÉ BUDĚJOVICE
S POBOČKOU NA KLETI

Jihočeský kraj



2

OBSERVATOŘ KLETĚ

Nejvýše položená hvězdárna v ČR je celosvětově proslulá **výzkumem planetek a komet** včetně blízkozemních asteroidů. Pyšní se více než tisícem potvrzených objevů planetek a čtyř komet. Hlavní kopule je od roku 2002 vybavena zrcadlovým teleskopem (reflektorem) „KLENOT“ o průměru zrcadla 106 cm s elektronickou CCD kamerou. V druhé kopuli se nachází **největší čočkový dalekohled** v ČR (Ø objektivu 30 cm) a reflektor s 57centimetrovým zrcadlem. Tato kopule je sezónně přístupná veřejnosti a uvidíte v ní stálou **výstavu astrofotografií** pořízených nejen na Kleti.

- * nejvýše položená hvězdárna v ČR
- * přední světové pracoviště ve výzkumu komet a asteroidů (projekt KLENOT)
- * exkurze s možností pozorování Slunce, astronomická výstava

www.klet.cz



Česká Kanada

www.jiznicechy.cz/ceska-kanada



Území turistické oblasti Česká Kanada se rozkládá ve východní části Jihočeského kraje, sousedí s krajem Vysočina a také s Rakouskem. Turistická oblast zahrnuje města Jindřichův Hradec, Dačice, Studená, Nová Bystřice a Slavonice, ale také například zámek Červená Lhota. Součástí turistické oblasti je Přírodní park Česká Kanada, který se nachází uprostřed samotné turistické oblasti.

Drsná krajina, nespočet rybníků připomínajících jezera uprostřed lesů a spousta skalních útvarů roztroušených v krajině. Můžete zde navštívit města s bohatou historií, nahlédnout za brány hradu Landštejn nebo zámku Červená Lhota či vystoupat na některou z městských věží. Nádherná příroda, která vybízí k objevování. Krajinu si můžete



vychutnat z vlaku úzkokolejky z Jindřichova Hradce do Nové Bystřice a do Obrataně. Oblast nabízí spoustu zajímavostí, nejen ve městech jako jsou Jindřichův Hradec, Dačice, Slavonice nebo Nová Bystřice. Ať už jste cyklista nebo dáváte přednost pěší turistice, Českou Kanadu a její krásy můžete objevovat jakkoli. Vyrážíte-li na dovolenou kvůli památkám nebo kulturním akcím, nebo volíte dovolenou tak, abyste ji mohli absolvovat s dětmi, i pro vás je Česká Kanada ideální volbou.

VYBRANÉ TURISTICKÉ CÍLE



OBLUDIŠTĚ V DOLNÍ PĚŇĚ

Největší keřové bludiště ve střední Evropě tvořené 12 000 habry (habr obecný) s celkovou rozlohou 6000 m² s 3 kilometry cestiček a sem tam i nějakou obludou. Areál se nachází jen pár kilometrů jižně od Jindřichova Hradce. Součástí areálu je kiosek s občerstvením, dětské hřiště a spousta dalších atrakтивit pro děti.



MUZEUM VETERÁNŮ V NOVÉ BYSTŘICI

Přijďte si prohlédnout sbírku 70 vozů v 10 tematických sálech. Muzeum v Nové Bystřici je prvním a největším muzeem amerických automobilů v Čechách. Vítejte v dobách, kdy automobily dělaly první krůčky, v časech hojnosti a ohromných karoserií i v éře rychlých sportovních aut.




ZOO NA HRÁDEČKU

Soukromá ZOO mezi obcemi Dolní a Horní Pěna u Jindřichova Hradce. V ZOO žije přes 200 druhů zvířat na rozloze více než 10 ha. Mimo klasické návštěvy ZOO si návštěvníci mohou užít noční prohlídky ZOO nebo krmení vybraných zvířátek.



STEZKA ČESKOU KANADOU

Na 120 km objevíte magická místa, romantická zákoutí a odnesete si spoustu nezapomenutelných zážitků. Stezku tvoří 8 denních etap, přičemž na konci etapy se můžete ubytovat či se dopravit do většího města. Stezka začíná v J. Hradci a protíná známá i méně známá místa – Jindřišské údolí, Vysoký kámen, hrad Landštejn, skalní útvar Dáblou prdel a další místa až do Dačic, kde končí.



**ČESKÁ
KANADA**

Destinační management

Česká Kanada, z. s.

Jarošovská 68, 377 01 Jindřichův Hradec

www.ckanada.cz

www.jiznicechy.cz/ceska-kanada

#ceskakanada

@ckanada





JINDŘICHŮV HRADEC

Město s dobře zapamatovatelnou zeměpisnou polohou – leží přesně na **15. poledníku** východní délky. První zprávy o Jindřichově Hradci pocházejí z počátku 13. století, největší rozkvět města se odehrál přibližně v polovině století šestnáctého. Nejvýznamnější památkou je komplex budov **renesančního zámku** (1), jenž vznikl z původně gotického hradu z 13. století a je řetím největším hradním a zámeckým komplexem u nás. Nabízí řadu prohlídkových tras, jež návštěvníkům představí unikátní interiéry (2) a umělecké předměty – mezi jinými rytířský sál gotického paláce s nástěnnou malbou **Legendy sv. Jiří** z roku 1338, mimořádně dochovanou pozdně gotickou **černou kuchyní** (3), renesanční pokoje Adamova stavení či **hudební pavilon Rondel** (4). Na nádvoří zámku se pravidelně konají kulturní akce pro veřejnost – mj. operní, divadelní a hudební představení.

V centru města na náměstí najdeme řadu **renesančních domů**, starou radnici z konce 15. století a 20 m vysoké **sousoší Nejsvětější Trojice** (5) z 2. poloviny 18. století. Dominantou této části města je věž gotického kostela Nanebevzetí Panny Marie ze 14. století. Významnou památkou je **klášter minoritů** s kostelem sv. Jana Křtitele s vzácnými nástěnnými gotickými malbami. V **muzeu** na Balbínově náměstí (6) najde turista proslulé **Krýzovy jesličky** (7), největší lidový mechanický betlém na světě. V bývalé jezuitské koleji sídlí **Muzeum fotografie a moderních obrazových médií** (8).

K Jindřichovu Hradci patří neodmyslitelně **rybník Vajgar** (7), založený již ve 14. století, a úzkokolejná železniční trať (**rozchod kolejnic 760 mm**) J. Hradec Obraťaň a J. Hradec – Nová Bystřice.



Přesně na 15. poledníku stojí **Hvězdárna** (9) a **planetárium prof. Františka Nušla**, jež nyní prošla zásadní rekonstrukcí – bylo zprovozněno digitální laserové planetárium a v hlavní kopuli instalován půlmetrový zrcadlový dalekohled na precizní moderní montáži, obojí z dílny ing. Martina Myslivce.





Víte, že...

Město Jindřichův Hradec leží na 15. poledníku. Vyznačen je v dlažbě (15) u paty kostela Nanebevzetí Panny Marie (6), ale podle moderních měření prochází pod Nežářeckou branou (16), tedy o několik desítek metrů dále.

- 1/ Náměstí Míru
- 2/ Hrad
- 3/ Zámek
- 4/ Rondel
- 5/ Černá věž

- 6/ Kostel Nanebevzetí Panny Marie
- 7/ Sousolí Nejsvětější Trojice
- 8/ Muzeum fotografie a moderních obrazových médií
- 9/ Muzeum Jindřichohradecka
- 10/ Balbinovo náměstí

- 11/ Kostel sv. Jana Křtitele
- 12/ Bývalý panský pivovar
- 13/ Malý Vajgar
- 14/ Velký Vajgar
- 15/ Vyznačení 15. poledníku

- 16/ Nežářecká brána
- 17/ Řeka Nežárka
- 18/ Křižkova vodní elektrárna



Náš TIP

JINDŘICHŮV HRADEC – město s jedinečnou atmosférou

Dominantou města je státní hrad a zámek, třetí největší hrado-zámecký komplex v České republice. Součástí panoramatu je také městská vyhlídková věž s krásným výhledem na centrum i okolní krajinu. Milovníky historie nadchne Muzeum Jindřichohradecka s unikátními Krýzovými jesličkami – největším mechanickým lidovým betlémem na světě.

Dům gobelínů nabízí interaktivní zážitek a přibližuje tradiční řemeslo ručního tkaní. Za návštěvu stojí také Muzeum fotografie a moderních obrazových médií či výstavní dům Stará radnice s galeriemi a oblíbenou interaktivní expozicí modelového kolejářství. Jindřichův Hradec je známý také díky 15. poledníku východní délky, který městem prochází.

Neopakovatelným zážitkem je aquashow sv. Florián propojující hudbu a vodní světelné efekty. Za poznáním vesmíru můžete vyrazit do Hvězdárny a planetária

prof. Františka Nušla. Relax mezi zelení, květy a vůní kávy nabízí barokní Krafferova zahrada. Nedaleko města se nachází rozhledna Rýdův kopec s krásnými výhledy na krajinu Jindřichohradecka. Město je zároveň ideální vstupní branou do turistické oblasti Česká Kanada, známé divokou přírodou, lesy, rybníky a žulovými balvany.

Jedinečným zážitkem je jízda legendární úzkokolejkou malebnou krajinou České Kanady i směrem na Vysočinu. V sezóně se můžete svést motoráčkem i historickými parními vlaky a navodit si tak pocit časů našich babiček.



Turistické informační centrum Jindřichův Hradec

Panská 136/I, 377 01 Jindřichův Hradec
+420 384 363 546; info@jh.cz
infocentrum.jh.cz www.jh.cz



ČERVENÁ LHOTA

Malebný **renesanční zámek**, jenž vznikl v polovině 16. století přestavbou bývalé tvrze. V roce 1602 se někdejší Nová Lhota začíná poprvé nazývat Červenou Lhotou podle nového zbarvení omítek. Pro svůj takřka pohádkový ráz a výjimečnou polohu **na ostrově uprostřed rybníka** je zámeček oblíbeným výletním cílem domácích i zahraničních turistů. Součástí zámeckého areálu je **přírodně krajinářský park**. Návštěvníci si díky půjčované lodičce mohou zámek prohlédnout i z hladiny rybníku.



www.zamek-cervenalhota.cz



- 1/ Stáří zámeckého rybníka není známé
- 2/ Interiéry zámku
- 3/ V zámek se tvrz proměnila po roce 1530



ČESKÝ RUDOLEC

Na místě nynějšího třípatrového zámku s pětibokým půdorysem stávala gotická vodní tvrz, která je poprvé zmiňována ve 14. století. Později byla několikrát přestavěna – v 17. století renesančně, přičemž byla vybudována **anglická zahrada** a skleníky. Po požáru v roce 1860 byl zámek přebudován novým majitelem velkostatku Rudolec, italským šlechticem rytířem **Angelem von Picchioni (1817–1891)**, do podoby romantického zámku. Pro svou podobu v duchu **tudorovské neogotiky**, inspirovanou známějším jihočeským zámekem, bývá Rudolec

někdy nadneseně nazýván „malou“ nebo „moravskou“ Hlubokou. Stavbu obklopuje anglický park. Po druhé světové válce byl zámek znárodněn a postupně **chátral** a dokonce mu hrozilo zřízení. Od roku 2009, kdy se jeho vlastníkem stala soukromá společnost, dochází k postupné **rekonstrukci** památky, mj. v roce 2016 byla dokončena oprava věže. Prohlídky zámku jsou možné s průvodcem.



Náš TIP

DAČICE



Město ležící na úpatí Českomoravské vrchoviny je vstupní branou do zajímavých turistických oblastí Podyjí a České Kanady.

Blahodárně na tělo i duši působí procházky podél **Moravské Dyje** s řadou malebných zákoutí a milovníky fauny a flóry jistě potěší **Vydří stezka** nebo 13 km dlouhá Naučná stezka po přírodních zajímavostech. Příznivci náročnější turistiky mohou zamířit do kopců **Javořické vrchoviny** nebo si vyšlápnout na kole na **bizoní farmu** na Rožnově, **hrad Landštejn**, na **rohlednu U Jakuba** nebo za **koupáním** na Zvůli.

Ve městě se na vaši návštěvu těší **státní zámek Dačice**, vyhlídka z renesanční věže, pomník **první kostky cukru na světě** a vynechat byste neměli ani **Letecké muzeum Viléma Göttha**. Lákavá je procházka **zámeckým parkem**, kterou můžete zakončit v tamní útulné kavárně. Na náměstí se krásně odpočívá ve stínu lipového stromořadí s **kostkovištěm** pro děti



a **knihobudkou** pro dospělé, cyklisté s elektrokoly mohou využít dobíjecí stojany.



Dačice

Infocentrum Dačice

Palackého nám. 1
380 01 Dačice
tel.: 384 401 265
info@dacice.cz

f @infocentrumdacice





Kostel Nejsvětější Trojice na břehu Klášterského rybníka – obec Klášter.

Hrad Landštejn.

LANDŠTEJN

Zřícenina mohutného hradu na česko-rakouské hranici. Původně **románský hrad** byl založen v 13. století, ale později byl dále upravován, zvláště v 16. století, kdy byl nově opevněn a stal se **jedním z největších hradů v Českých zemích**. Po požáru v roce 1771, způsobeném zásahem blesku, byl opuštěn a chátral. Dnes je po dlouhé a nákladné rekonstrukci opět přístupný veřejnosti. Romantická zřícenina s krásným výhledem z vysoké hradní věže je největším turistickým lákadlem České Kanady.

Přístup – nejlépe ze Starého Města pod Landštejnem.



www.hrad-landstejn.cz



Nová Bystřice – kostel svatých Petra a Pavla poblíž Mírového náměstí.

NOVÁ BYSTŘICE

Město leží při státní hranici s Rakouskem a je zřejmě **nejstarším sídlem jindřichohradeckého okresu**. První zmínka o Nové Bystřici pochází již z roku 1175. V roce 1341 byla Janem Lucemburským povýšena na město, v době husitských válek byla téměř celá zničena a vypálena a musela být z velké části vystavěna znovu. Dnes je historické jádro Nové Bystřice městskou památkovou zónou. Neznámější zdejší pamětihodností je **renesanční zámek**, vzniklý přestavbou gotického hradu z 13. století. **Kostel sv. Petra a Pavla** na náměstí byl původně gotický, v 17. století došlo k jeho barokní přestavbě. Na náměstí najdeme ještě mariánský sloup Nejsvětější Trojice z roku 1676. Nová Bystřice je od roku 1897 konečnou stanicí jedné ze dvou větví jindřichohradecké **úzkokolejné železnice**.



Víte, že...

Dvě trati **úzkokolejné železnice** o rozchodu **760 mm** (normální rozchod činí 1 435 mm) vedou z J. Hradce, přičemž jedna tratí míří **do Obrataně**, druhá krajinou České Kanady **do Nové Bystřice**. Celková délka obou větví je **79 km**. V některých úsecích využívají vozy **úzkokolejky** díky **přidané třetí kolejnici** i **trať s normálním rozchodem**. Tato vyhledávaná technická a turistická zajímavost patří k Jindřichohradecku už 120 let, od roku 1897.



jhmd.cz



KLÁŠTER

Malá obec, již dal jméno klášter Paulánů založený roku 1491 v místě, kde vyvěraly tři údajně **záračné prameny**. Již roku 1533 byl klášter zničen a členové řádu povražděni, ale roku 1626 byl opět obnoven. Definitivně zrušen byl v roce 1785, budovy byly zbořeny na konci 50. let 20. století. Dnes se dochovala jen malá část kláštera, tzv. Červená chodba a klášterní **kostel Nejsvětější Trojice**, jenž patří k nejvýznamnějším stavbám rané gotiky jižních Čech. Tvoří působivou dominantu zdejší krajiny.



Slavonice.

SLAVONICE

Město v blízkosti rakouských hranic je proslulé dochovaným **renesančním jádrem**. První zmínka o Slavonicích pochází z 12. století, největší sláva města spadá do století 15. a 16., kdy jimi procházela obchodní cesta Praha–Viedeň. V centru města najdeme hned **dvě náměstí, kostel Nanebevzetí Panny Marie** a především množství renesančních a gotických domů s bohatě **zdobenými štíty** a průčelími. Pod městem se větví chodby rozsáhlého odvodňovacího systému, jež jsou dnes částečně přístupné veřejnosti.



www.i.slavonice-mesto.cz

PEVNOSTNÍ AREÁL Slavonice

Asi 2 km západně od Slavonic se nachází dobře zachovalá část někdejší československé **obrané linie**, vybudované v letech 1935–1938. Zdejší areál tvoří více než deset objektů

vedených do podoby, jakou měly v době před obsazením Československa německou armádou. Řada **bunkrů** (tzv. **řopíků**) je veřejnosti přístupná, některé z nich jsou příležitostně osazeny i dobovou výzbrojí a dalším vybavením. Atraktivní každoroční akcí (vždy první srpnovou sobotu) je rekonstrukce bojové akce z roku 1938 „**přepadení řopíků**“.



www.slavonicebunkry.eu



Náš TIP

MĚSTO DEŠTNÁ



15 km severozápadně od Jindřichova Hradce leží město připomínané již roku 1294. K vyhledávaným cílům na Jindřichohradecku patří hned **dvě místní muzea!**

LETECKÉ MUZEUM DEŠTNÁ (1)

Expozice je zaměřena na naše letce na frontách 2. světové války a letectví na jihu Čech. Součástí muzea je **letecké kino** a **pietní místnost**. O sbírky se stará Klub historie letectví Jindřichův Hradec, který stál u zrodu muzea. Návštěvníci se seznámí s osudy československých válečných letců, prohlédnout si mohou např. vyznamenání, uniformy, modely nebo fragmenty z válečných letounů. Druhá část expozice přibližuje sportovní i vojenské letectví.



PROVAZNIČKÉ MUZEUM KARLA KLIKA DEŠTNÁ (2)

Expozice (jediná obdobná v Čechách) představuje historii jednoho z našich nejstarších řemesel. Muzeum otevřel roku 1998 potomek starobylého provaznického rodu Kliků – **Karel Klik** (1926–2011). Muzeum má ve sbírce asi **260 exponátů**, včetně strojů starších více jak 100 roků, které můžete spatřit v provozu. Prohlídka trvá přibližně hodinu.



www.destna.cz



Náš TIP

ZÁMECKÝ AREÁL ŽIROVNICE



Zámek – expozice

- Nástěnné gotické malby z 15. stol.
- Květiny na šlechtickém sídle

Pivovar – expozice

- Knoflíkářství / Perleti
- Historické šicí stroje
- Ukázky pivovarnictví

Špýchar – expozice

- Venkovské tradice a řemesla
- Život na vesnici – keramický betlém



Zámecký areál Žirovnice

Branka 1, 394 68 Žirovnice

tel.: 565 494 095

zamek@zirovnice.cz

www.zirovnice.cz



Český Krumlov Region

www.jiznicechy.cz/turisticke-oblasti/kr-cesky-krumlov-region



Část jižních Čech rozkládající se jižně a severně od Českého Krumlova. Oblast je ve srovnání s ostatními turistickými regiony jižních Čech poměrně malá, ale v jejím srdci leží město svým významem mimořádné, starobylý Český Krumlov.



Ten je poprvé písemně uváděn roku 1253 jako sídlo jihočeských Vítkovců. Po jejich vymření (1302) připadlo panství Rožmberkům, jednomu z nejmocnějších rodů království. Ti za dobu své téměř 300leté vlády Krumlov hospodářsky i kulturně povznegli a pokračovali v budování hradu. Roku 1992 byl Český Krumlov zapsán na Seznam světového kulturního dědictví

UNESCO. Dominantou okolí je hora **Kleť** (1 084 m n. m.) s nejstarší kamennou rozhlednou v Čechách, turistickou restaurací a nejvýše položenou hvězdárnou v České republice. Blízko je **Zlatá Koruna** s cisterciáckým klášterem, někdejší keltské oppidum Třísov či zřícenina hradu **Dívčí kámen**.



informační centrum
www.ckrumlov.info/cz/
infocentrum-cesky-krumlov/



KLÁŠTERY ČESKÝ KRUMLOV

Zejména rodiny s dětmi potěší v Českém Krumlově Kláštery. V bývalém klášteře klárisek najdou zábavu na celý den, a to jak formou zajímavých činností v řemeslných dílnách, tvořivých aktivit v Interaktivní expozici, tak formou soutěživých animačních programů pro celou rodinu.

EGON SCHIELE ART CENTRUM

Expozice na 5 000 m² o životě a díle rakouského expresionisty, malíře a kreslíře Egona Schieleho (1890–1918), který často pobýval v Českém Krumlově. Část galerie patří výměnným výstavám umění 20. století a ateliérům pro současné umělce; součástí je muzejní obchod a kavárna.



MUSEUM FOTOATELIÉR SEIDEL

Místo, kde se zastavil čas. Do dnešních dnů se dochovala budova s ateliérem s minimálními stavebními úpravami, významná část původního technického vybavení i samotné rozsáhlé dílo (zejména fotografie Šumavy) fotografů Josefa (1859–1935) a Františka (1908–1997) Seidlových.

PIVOVAR KRUMLOV (PORT 1560)

Seznámíte se s historickou Varnou i moderní výrobou zlatého moku, který ochutnáte při degustaci. V návštěvnickém centru celého areálu Port 1560 si pak můžete koupit pivo či merch s sebou domů. Prohlídky je dobré objednat s dostatečným předstihem před požadovaným termínem uskutečnění.





český
 krumlov
 region

DMO Český Krumlov Region, z.s.

náměstí Svornosti 2
 381 01 Český Krumlov

www.ckrumlov.info
www.jiznicechy.cz

  @ceskykrumlovofficial



ČESKÝ KRUMLOV

Jedno z nejkrásnějších a přirozeně i nejnavštěvovanějších měst v České republice bylo **založeno v polovině 13. století rodem Vítkovců**, později se stalo majetkem Rožmberků, což byli jejich rodoví pokračovatelé. Nejvýznamnější českokrumlovskou památkou evropského významu je **hrad a zámek**, jenž je po Pražském hradu druhým největším u nás. Skládá se z Horního a Dolního hradu, přičemž prvému dominuje bohatě zdobená **renesanční válcová věž**. V jedné z budov na V. nádvoří najdeme světový unikát – **barokní zámecké divadlo** z počátku 17. století s mimořádně dochovaným vybavením, kulisami i kostýmy. Součástí zámku je barokně-rokoková **zámecká zahrada** o rozloze 11 ha. V jejím středu se nachází krásná **barokní kaskádovitá kašna** a o kousek dále barokní **letohrádek Belárie**. Ten je využíván jako kulisa při večerních představeních **Otáčivého hlediště**, jež je vyhlášenou divadelní scénou pod širým nebem. Zámecká zahrada je se zámekem spojena několikaposchodovým mostem zvaným **Na Plášti**.

K zámku se přimyká **čtvrť Latrán**, sestávající z řady cenných gotických domů. Latrán je spojen dřevěným mostem s vnitřním městem, jež je obkrouženo a chráněno ze tří stran Vltavou. Tvoří jej původní, převážně gotická a barokní zástavba protkaná úzkými křivolakými uličkami. Tato část Českého Krumlova se od svého založení stavebně prakticky nezměnila.



Kostel sv. Víta a bašta u pivovaru.

Siluetu města dotváří ještě vysoká štíhlá věž **gotického chrámu sv. Víta** z 1. poloviny 14. století, pozornosti neunikne ani věž zrušeného **kostela sv. Jošta**. Náměstí Svornosti v centru historické části vévodí mohutné průčelí **renesanční radnice** z 2. poloviny 16. století, **morový sloup** uprostřed náměstí pochází z počátku století osmnáctého.

Z bývalého městského opevnění se do dnešní doby dochovala jediná **městská brána** zvaná **Budějovická**.

Kromě proslulé sezónního Otáčivého hlediště funguje v Českém Krumlově i stálá divadelní scéna, uměnilovni návštěvníci zde najdou množství galerií a muzeí (**Museum Fotoateliér Seidel**, **Egon Schiele Art Centrum**, **Muzeum voskových figurín a další**).



Náš TIP

ZAŽIJTE KRUMLOV JINAK, Z PALUBY IKONICKÉHO VORU S NEZAMĚNITELNOU ATMOSFÉROU

Zažijte neopakovatelný zážitek na našich ikonických plavidlech. Zajišťujeme jedinečné **vyhlídkové plavby na vorech** kolem historického centra města Český Krumlov. Během **hodinové plavby s nápojem na voru** se vám naskytne nezaměnitelný pohled na krumlovské památky doplněný o poutavý **výklad našich vorů**. Během plavby se můžete těšit také na proplutí dvěma jezy, návštěvu tzv. Krumlovských Benátek s **muzeem tradic voroplavby** a v neposlední řadě na **ojedinelý pohled na komplex krumlovského zámku a hradu**.

On-line rezervace!



VOROPLAVBA
Radek Štoviček

VOROPLAVBA Radek Štoviček
Parkán 1, Český Krumlov
+420 605 218 018
info@voroplavba.cz



VisitCeskyKrumlov.cz



www.voroplavba.cz



Náš TIP

1 VSTUPENKA DO 5 MUZEÍ


1. Hradní muzeum a zámecká věž
2. Regionální muzeum v Českém Krumlově
3. Museum Fotoateliér Seidel
4. Egon Schiele Art Centrum
5. Kláštery Český Krumlov

- v ceně vstup do pěti jedinečných expozic
- úspora více než 50 % z běžného vstupného
- možnost čerpání karty až 12 měsíců od prvního využití
- přenosnost karty na další osobu v dané kategorii
- prodej v Infocentru Český Krumlov a v jednotlivých expozicích

www.ckrumlov.info

KRUMLOV
CARD

Náš TIP



Víte, že...

... v Regionálním muzeu se nachází keramický model historického jádra Českého Krumlova – největší svého druhu na světě. Model zachycuje vzhled města kolem roku 1800 a je zhotoven v měřítku 1 : 200. Pozoruhodné dílo vznikalo v letech 1976–84 a autory jsou Jana a Petr Peškovi.

REGIONÁLNÍ MUZEUM v Českém Krumlově

„Dějiny města a regionu
od pravěku až do současnosti“

- stálá expozice
- sezónní výstavy
- unikátní keramický model města
- barokní jezuitská lékárna
- terénní stanice experimentální archeologie
- přednášky a workshopy
- kulturní akce
- pobočky: Památník - rodný dům Adalberta Stiftera v Horní Plané; Museum Fotoateliér Seidel

Otevřeno:

**Út–Ne 09:00–12:00 h,
12:30–17:00 h**

Horní 152
381 01 Český Krumlov
+420 380 711 674
info@muzeumck.cz
www.muzeumck.cz

Sledujte nás
na Facebooku
a na Instagramu.





Náš TIP

Muzeum čokolády Český Krumlov

Na náměstí v centru Českého Krumlova se nachází Muzeum čokolády. Návštěvníci se mohou těšit na jedinečný zážitek, který propojí historii, kulturu a chuť jednoho z nejoblíbenějších sladkých pokladů světa. Nové muzeum nabízí **interaktivní expozice** mapující cestu čokolády od kakaových bobů až po finální výrobek. Expozice přibližuje nejen historii kakaa ve Střední Americe, ale také vývoj evropského čokoládového řemesla a současné trendy v cukrářství.

Návštěva Muzea je vhodná i pro školy, školky a také jako teambuildingová aktivita pro firmy a jiné skupiny při návštěvách Českého Krumlova. Teambuildingové akce můžete spojit s **ochutnávkou více druhů čokolád, pralinek a spojit s párováním Whisky Old Well. Muzeum čokolády v Českém Krumlově je součástí projektu Svachovka.** Projekt Svachovka propojuje na jednom místě zážitky z oblasti gastronomie, ubytování i volného času. Muzeum čokolády tak přirozeně rozšiřuje nabídku o další sladký rozměr a zve malé i velké objevitele do světa čokoládových příběhů, historie i řemesla. Součástí Muzea je **stylová prodejna, která návštěvníkům nabízí kompletní sortiment Svachovky na jednom místě.** Zakoupit zde můžete čerstvou čokoládu a pralinky z místní čokoládovny, výběrové destiláty, likéry a whisky z vlastní destilárky i další originální produkty značky Svachovka: např. zelené pivo z pivovaru Svachovka nebo legendární vaječný koňak. Odnést domů si tak můžete nejen sladký zážitek z návštěvy, ale i poctivé regionální speciality, třeba jako dárek pro své blízké.



Muzeum čokolády

Tel: 725009454
vedouci@museumkrumlov.cz
www.museumkrumlov.cz



Náš TIP

JAKO V POHÁDCE. JENŽE DOOPRAVDY.

Showroom té nejlepší evropské ilustrace v paláci nad Krumlovem. Sami sebe vnímáme jako správce výjimečné sbírky na výjimečném místě. Chceme v lidech kultivovat smysl pro krásno. Máme na starosti sbírku, která uhranula japonskou císařovnu, španělského krále nebo Andy Warhola. Posbírala prestižní ceny po celém světě, ale doma je tady u nás na zámku. Sbírkou dal dohromady Čech, kterého z vlasti vyhnali tupí bolševici. 30 let ve Švýcarsku vydával dětské knihy, udělal radost desítkám milionů dětí a ještě na tom dokázal vydělat. Palác ilustrace je završením jeho návratu do vlasti.

Český Krumlov je pohádka. Ale tohle jste ještě neviděli. Nejkrásnější výhled na město je od nás. Sídíme v Mincovně, nedávno opraveném paláci (dílo barokního architekta A. E. Martinelliho), který sám o sobě připomíná kolekci luxusních pralinek.



Palác Ilustrace

Mincovna, Zámek 59
381 01 Český Krumlov
info@palacilustrace.cz
+420 728 328 155
www.palacilustrace.cz

PI





KRUMLOV
CARD

Náš TIP



KLÁŠTERY
ČESKÝ KRUMLOV

KLÁŠTERY ČESKÝ KRUMLOV

Klášteří areál se ukrývá mimo rušné cesty turistů za měšťanskými domy v latránském podhradí a je po hradním areálu **druhým největším historickým komplexem** Českého Krumlova. **Trojklášteří** bratří a sester řádu sv. Františka založila roku **1350 Kateřina z Rožmberka** spolu se svými čtyřmi syny. První **minorité** a **klarisky** přišli do klášterů roku 1357, respektive 1361. Kláštery se v dalších staletích staly centrem náboženského života, kultury a vzdělanosti i cílem poutníků. Klášter klarisek byl zrušen roku 1782 za josefinských reforem, klášter minoritů pak v roce 1950, přesně **600 let** po svém založení. Dnes jsou tyto objekty využity pro 3 hlavní expozice.

Srdcem stavebně propojených klášterů minoritů a klarisek je **kostel Božího těla a Panny Marie Bolestné**. Trojklášteří ve své dnešní podobě je architektonicky nejdochovanějším uceleným klášterním komplexem v České republice.

KLÁŠTERNÍ MUZEUM

Bývalý klášter minoritů, nyní ve vlastnictví **Rytířského řádu Křížovníků s červenou hvězdou**, nabízí zajímavý pohled do **kaple sv. Wolfganga**, kde byly pod plísní, houbou a množstvím omítek objeveny vzácné **gotické fresky**, které byly odkryty a restaurovány a dnes doplňují barokní fragmenty na stěnách kaple a barokní výzdobu stropu, která zachycuje život sv. Wolfganga. Kromě **sochy Černé madony** v kapli Panny Marie Einsiedelnské můžete obdivovat také sochu Krumlovské madony a obrazy vystavené v Barokní obrazárně.



GALERIE ČESKÝ KRUMLOV

Jste milovníci a obdivovatelé umění? Pak navštivte Galerii Český Krumlov. V každém období je zde co obdivovat.

PABLO PICASSO - Picasso Life do konce roku 2026

Víte, že...

V klášteře máte unikátní možnost prohlédnout si tisky, litografie, kresby, dokumentární materiály a filmy odhalující Picassovu vášně pro zvířata, věci, přírodu, ženy i mytologii. Součástí expozice je také kolekce keramiky a fotografií z osobního života mistra, i kolekce plakátů z galerií a výstav, které mapují, jak byla Picassova tvorba prezentována po celém světě. Přijďte se na vlastní oči seznámit s díly jednoho z nejvýznamnějších umělců 20. století!



HISTORICKÁ HERNA – INTERAKTIVNÍ EXPOZICE

Prostor pro děti i dospělé plný kreativních dílen, kde můžete snít s otevřenými očima, poznávat, hrát si i tvořit. Vyzkoušejte si historické kostýmy princezen, objevte umění knihtisků, staňte se písařem ve Skriptoriu, poznejte léčivé účinky bylin nebo vstupte do Alchymistické laboratoře v podzemí.

Aktuální nabídku výstav naleznete vždy na www.klasteryck.cz



ŘEMESLNÉ DÍLNY

Vstupte do světa fantazie skrz řemeslnou uličku a nechte děti poznat sklářskou, barvířskou, hrnčířskou či kovářskou dílnu. Zažijte život řemeslníka, protože každé řemeslo je umění a umění nejenom našich předků je to, co můžete v expozicích Klášterů obdivovat.



Náš TIP

PORT 1560

V bývalém schwarzenberském pivovaru vzniklo v roce 2024 kulturní centrum Port 1560, které propojuje historii, umění i současné dění. Kromě pestrého kulturního programu nabízí čtyři stálé expozice. Historická **Varna** představuje původní technologii vaření piva i současný provoz Pivovaru Krumlov. Tajemný pivovarský **Hvozď**, část sladovny, propojuje industriální prostor s interaktivními instalacemi. V renesančním **Paláci** poznáte příběhy jeho šlechtických majitelů i každodenní život krumlovských měšťanů na přelomu 19. a 20. století. Součástí areálu je také **Galerie** zaměřená na současné umění a **Grafická dílna** s workshopy.

Po prohlídce můžete posedět v **Pivovarské zahradě** nebo na **Náplavce** a během léta si užít koncerty i další kulturní akce.

HISTORICKÝ PIVOVAR ČESKÝ KRUMLOV

Pivovar navazuje na více než 700letou tradici vaření piva ve městě. Do 16. století se pivo vařilo přímo v areálu zámku, poté se panský pivovar přesunul do bývalého sídla Anny z Rogendorfu, matky posledních Rožmberků. Současná výroba piva značky Krumlov byla obnovena v roce 2016 a pivovar je dnes součástí nově zrekonstruovaného centra Port 1560. Pivo se zde vaří s úctou k řemeslu, tradičními postupy a z kvalitních surovin. Ochutnat ho můžete přímo u zdroje, ve stylové **Pivovarské restauraci** nebo v **beershopu Lahvárna**.



PORT
1560



Návštěvnícké centrum Port 1560

Pivovarská 27, Český Krumlov
info@port1560.cz · www.port1560.cz
Prohlídky pivovaru: +420 775 733 462
Restaurace: +420 724 149 771
Beershop Lahvárna: +420 776 728 743



KRUMLOV
CARD

Náš TIP

MUSEUM FOTOATELIÉR SEIDEL

Museum Fotoateliér Seidel se nachází v původním objektu, jenž si nechal roku 1905 postavit jako fotoateliér významný fotograf 1. poloviny 20. století **Josef Seidel**. Z dob největší slávy fotoateliéru se dodnes dochoval **archiv** čítající **140 000 snímků**, převážně skleněných negativů, na nichž Josef Seidel zachytil **Český Krumlov s jeho obyvateli**, okolí města a také velkou část **Šumavy**. V muzeu můžete dodnes obdivovat dochované a stále funkční vybavení fotokomory i osobní fotografy věci. Dokonce se můžete nechat **stylově vyfotografovat** v původních dobových kulisách. Roku 1948 bylo **Františku Seidelovi**, pokračovateli v otcově podniku, znárodněno velké množství negativů pohlednic. Fotograf od toho okamžiku do ateliéru téměř nevstoupil, pracoval pouze v jeho fotokomoře, a zřejmě i proto se ateliér dodnes dochoval ve své původní podobě.



úterý–neděle: 9–12, 13–17 hod.

(poslední prohlídka hodinu před uzavřením)



museum
fotoateliér
seidel



Museum Fotoateliér Seidel
Linecká 272, Český Krumlov
+420 736 503 871; info@seidel.cz
www.seidel.cz
fotobanka.seidel.cz Sledujte nás  



Náš TIP

MUZEUM VLTAVÍNŮ Český Krumlov

V muzeu uvidíte v plné kráse tyto „drahokamy z vesmíru“ a prožijete celý jejich příběh. V moderní interaktivní expozici se pobaví celá rodina. Dozvíte se při tom spoustu zajímavostí nejen o vltavínech, ale i dalších tématech – od vyhynutí dinosaurů až po nejnovější poznatky kosmického výzkumu. Muzejní obchůdek nabízí široký sortiment šperků s přírodními i broušenými vltavíny, stejně jako suvenýry a sbírkové kameny.



MUZEUM VLTAVÍNŮ

Panská 19, 381 01 Český Krumlov
Otevřeno denně 10.00–18.00
 +420 734 174 130
 muzeum@vltaviny.cz
 www.vltaviny.cz

Víte, že...



- ... vltavíny vznikly díky dopadu vesmírného tělesa na Zemi?
- ... jsou raritou, která se jinde na světě nevyskytuje?
- ... znali a používali je lidé již v době kamenné?
- ... přiletěly do Čech z Bavorska vzduchem?



MOLDAVITE MUSEUM SHOP České Budějovice

**Prodejna originálních
vltavínových šperků.**

Nákupní komplex Mariánská
Pražská třída 1



www.vltaviny.cz



Náš TIP

Jak v Českém Krumlově tekutý KAMEL na svět přišel?

Tento příběh se v rodině Ireny a Vaška Kalkušových začal psát před mnoha lety, kdy si vyráběli **tekutý karamel** k dochucování různých nápojů a jídel. Svou specifickou chutí osvěží studené i teplé alko i nealko nápoje, zpestří ovocné i zeleninové saláty, dosladí kaše či poháry, dochutí některé omáčky i masa. Takhle dobrota oslnila jejich přátele do té míry, že se rozhodli, nenechat si ji jen pro sebe. Navíc svou ruční výrobu tekutých karamelů postupně rozšířili a k **Českému karamelu** tak přibyl **Českokrumlovský karamel od Vaška** s různými chuťovými variacemi. Například kávový, kakaový s vanilkou, různé bylinkové, slaný chilli karamel s rozmarýnem či Evin mlá – sušené ovoce v karamelu. ...



Karamel



Tuto **místní specialitu**, oceněnou porotci mnoha soutěží, máte možnost zakoupit v infocentrech a na vybraných místech v Českém Krumlově, která najdete na mapě na jejich webu. Navštívit můžete i jejich **karamelovnu**, která je pouhých 15 minut chůze od historického centra.

KARAMELOVÝ SEN

Irena a Vašek Kalkušovi

Výrobní/karamelovna:

U Porádků 512, 381 01 Český Krumlov
 +420 723 367 420, +420 723 550 005
 www.facebook.com/ceskykaramel
 www.ceskykaramel.cz



DÍVČÍ KÁMEN

Romantická **zřícenina** mohutného hradu **založeného Rožmberky** v polovině 14. století na nepřístupném a dobře chráněném místě vysoko nad soutokem Vltavy a Křemežského potoka. Pozůstatky hradu jsou dodnes jednou z nejosáhlejších a nejlépe dochovaných památek tohoto typu v České republice. Zřícenina, o kterou dnes pečuje skupina nadšenců z občanského sdružení, je **veřejnosti přístupná** a je oblíbeným výletním cílem. V prostorách hradu se pravidelně konají koncerty, historická, šermířská a divadelní vystoupení, středověké trhy, přednášky a výstavy.

U nedaleké obce Třísav se nacházejí pozůstatky **keltského oppida** z poloviny 2. století př. n. l.



www.divcikamen.cz



Kaple Panny Marie Pomocné na Tumbergu.

MALŠÍN

Malšín je malá obec asi 15 km jižně od Českého Krumlova. Zdejší kostel **sv. Markéty**, poprvé zmiňovaný v roce 1384, je jedním z **nejvýše položených kostelů v České republice (794 m n. m.)**. V minulosti býval Malšín strategickým místem při ochraně zemských stezek, neboť místo poskytovalo (*a stále poskytuje*) jeden z nejlepších výhledů směrem k hranici s Rakouskem. Malý kousek od obce stávala na výběžku nad údolím, v místě zvaném **Tumberg**, strážní věž. Ta se však nedochovala, na jejím místě se dnes nachází **poutní kaple Panny Marie Pomocné**.

CHVALŠINY

Rodiště stavitele Schwarzenberského plavebního kanálu inženýra **Josefa Rosenauera (1735–1804)**. Městečko položené na okraji Blanského lesa bylo založeno pravděpodobně v polovině 13. století. Na náměstí stojí pozdně **gotický kostel** z konce 15. století s unikátní **síťovou klenbou** a převážně barokní výzdobou.

Osobnost Josefa Rosenauera a jeho dílo připomíná zdejší **Muzeum Schwarzenberského plavebního kanálu (Chvalšiny čp. 124)**.



www.chvalsiny.cz



ROMÁNSKÝ KOSTEL V BOLETICÍCH

Víte, že...

Boletický kostel sv. Mikuláše je považován za nejstarší sakrální stavební památku jižních Čech?

Asi sedm kilometrů západně od Českého Krumlova, na vyvýšenině nazývané Olymp poblíž **Boletic**, stojí původně románský **kostel Svatého Mikuláše**. Postaven byl zřejmě v polovině 12. století, poprvé je písemně uváděn v listině Přemysla

Otakara II. z roku 1236. Po 2. světové válce připadl kostel vojenskému újezdu a chátral, zničen byl mobiliář a zdevastován přilehlý hřbitov, márnice, fara a bývalá škola. V současné době, již jako majetek obce Kájov, je kostel s výrazně červenou barokní fasádou postupně rekonstruován a je často místem konání nejrůznějších kulturních akcí, mj. koncertů.



1



2

- 1/ Nedaleko vrcholu Kleti stojí 172 m vysoký televizní vysílač z roku 1978
- 2/ Jedna ze dvou kopulí hvězdárny Klet'
- 3/ Hora je díky rozhledně a turistické chatě s restaurací oblíbeným cílem turistů



3

KLÁŠTER ZLATÁ KORUNA

Někdejší klášter **cisterciáků** dnes patří k nejcennějším komplexům gotické architektury ve střední Evropě. Jeho pýchou je **Zlatokorunská madona**, obraz

namalovaný mezi lety 1410–1420 zřejmě přímo pro klášter. Je umístěn v obnovené opatské kapli a je přístupný návštěvníkům i věřícím.

www.klastor-zlatakoruna.cz

KLEŤ

Nejvyšší hora (1 084 m n. m.) **Blanšského lesa**. Na jejím vrcholu stojí nejstarší kamenná **rozhledna** v Čechách, vybudovaná již roku 1825. Turistům slouží **chata s restaurací** a s možností **ubytování**. Nedaleko pod vrcholem byl v roce 1975 vztyčen 173 m vysoký televizní vysílač. Astronomická observatoř na Kleti je nejvýše položenou **hvězdárnou** v České republice a je veřejnosti přístupná v rámci pravidelných exkurzí.

Za pěkného počasí je z Kleti krásný výhled **na panoráma Alp**, jemuž vévodí masiv Dachsteinu.

Vrchol je přístupný pěšky i **sedáčkou lanovkou** z Krásného (obec nedaleko zastávky Třísov na železniční trati Č. Budějovice – Č. Krumlov).



www.klet.com





Mezi Rožmberkem a Českým Krumlovem leží na Vltavě vesnička Zátouň, jež je považována za jednu z nejstarších vesnic Českokrumlovska – vznikla zřejmě v první polovině 11. století. Pozdně gotický hřbitovní kostel sv. Jana Křtitele (na snímku) byl vystavěn koncem 15. století na místě starší stavby.



Náš TIP

Město VĚTRNÍ

Větrní je menší město nacházející se pouhých 6 km od Českého Krumlova, v malebné krajině nedaleko řeky Vltavy. Díky své poloze nabízí ideální zázemí pro klidný pobyt i aktivní dovolenou – základna pro objevování celého regionu.

Příroda a procházky

- okolí Vltavy je skvělé na procházky, běhání nebo piknik
- krásné lesy a kopce v okolí – ideální na pěší turistiku nebo cyklovýlety

Aktivní odpočinek

- cyklostezky vedoucí podél Vltavy směrem na Český Krumlov nebo Lipno
- možnost vodáckých výletů (v sezóně velmi oblíbené)

Sport a relax

- letní plovárna a krytý bazén
- tenisové kurty
- sauna

Zajímavosti a zážitky

- střelnice pro sportovní i rekreační střelbu – netradiční zážitek pro návštěvníky
- Kulturní léto – Plovárna Větrní

Výlet do okolí

- do Českého Krumlova se dostanete za pár minut – ideální na památky, kavárny i kulturu
- směr Lipno nabízí další přírodu, koupání i atrakce




www.mestovetрни.cz

[střelnice](https://www.facebook.com/strelnice)

Lipensko



www.jiznicechy.cz/lipensko



Území okolo přehradní nádrže Lipno. Zahrnuje oblast od horního toku Vltavy až po Rožmberk nad Vltavou. Přehradní nádrž s plochou 48,7 km², vybudovaná v letech 1952 až 1959, nese jméno podle městečka Lipno nad Vltavou a zadržuje až 305 milionů m³ vody.



Unikátní je vodní elektrárna využívající značný spád Vltavy mezi Lipnem nad Vltavou a Vyším Brodem. Lipensko je největší rekreační oblastí jižních Čech a právem je nazýváno jako "jihočeské moře". Nabízí rozmanité možnosti trávení volného času i přírodní krásy šumavského podhůří, řadu kulturních a historických pamětihodností a zároveň možnost návštěvy sousedního

Rakouska. Jezero využívají "klasičtí" rekreační i vyznavači vodních sportů (*jahting, windsurfing, kiting*) a samozřejmě rybáři. Mnohdy přímo v těsné blízkosti jezera najdeme kulturní, technické a architektonické památky předchozích staletí, ale i nově budované moderní rekreační komplexy s hotely a penziony, restauracemi, obchody, hernami a diskotékami (*především v Lipně nad Vltavou*).

VYBRANÉ TURISTICKÉ CÍLE



KRÁLOVSTVÍ LESA

Několik desítek atrakcí, lesní zoo, tvořivé dílničky a mnoho dalších herních prvků. Některé z nich vznikly přímo na míru tomuto nádhernému zákoutí šumavské přírody. Zejména rodiny s dětmi zde stráví hodiny zábavou, která je určena pro všechny generace.

LIPNO LINE

K nezapomenutelným zážitkům patří plavby po jezeře výletními parníky. Vyplouvají z přístavů v Lipně n. Vltavou a Frymburku, v létě i z Horní Plané a Černé v Pošumaví, zastávku mají i v Dolní Vltavici. Linkové plavby doplňují tematické plavby a školní výlety.



STEZKA KORUNAMI STROMŮ

První stezka svého druhu v ČR. Její součástí jsou didaktické prvky a tři zážitkové stanice s lanovými prvky ve výšce 24 m. Stezka je zakončena 40m vyhlídkovou věží. Ke Stezce se dopravíte lanovkou, Stezkabusem, po turistické trase či cyklotrase.

VÍTKŮV HRÁDEK

Zřícenina gotického hradu na 1 035 m vysoké hoře téhož jména, díky čemuž jde o nejvyšše položenou hradní zříceninu v Čechách. Hrad na levém břehu dnešní Lipenské nádrže byl založen ve 13. století Vítkovci. Jeho věž je upravena jako rozhledna a nabízí úžasné výhledy do okolí.





 **LIPENSKO**

Turistický spolek Lipenska, z.s.

Loučovice 51
382 76 Loučovice

www.lipensko.cz
www.tslipenska.cz
www.jiznicechy.cz/lipensko

 #lipensko  @lipensko





LIPNO NAD VLTAVOU

Exkurzi po městech a obcích na březích jezera můžeme symbolicky začít v městečku, jež dalo přehradě název. Po napuštění jezera v roce 1959 se sice původní Lipno nad Vltavou ocitlo **celé v zátopě**, ale bylo znovu vystavěno o kousek výš, nad hrází. Severně od obce se na svazích **Kramolína** a Slupečného vrchu nachází vyhlášený **lyžařský areál**, v létě využívaný jako bikepark. Najdete zde i dětský zábavní park **Království lesa**, **bobovou dráhu** a jednu z nejnavštěvovanějších atrakcí na Lipensku – **Stezku korunami stromů**.

V posledních letech proběhla výstavba přístaviště jachet a rekreačních objektů. Tento **rekreační park** leží na břehu jezera a zároveň v bezprostřední blízkosti skiareálu. Moderní rodinné apartmány jako např. Landal Marina Lipno, Lipno Lake Resort nebo Lipno Point poskytují po celý rok možnost příjemného pobytu. Široká nabídka aktivit zahrnuje dětské koutky s tvořivými programy, dětská hřiště, bazén s vířivkou, saunu, hopsárium, minigolf, stolní tenis, masáže aj.



www.lipno.info



VisitLipno.cz



1/ Přeliv hráze VD Lipno I mají celkovou kapacitu 148,4 m³

2/ Přístaviště jachet

3/ Nová výstavba v Lipně nad Vltavou



Náš TIP

CELOROČNÍ RODINNÝ AREÁL BOBOVKA LIPNO NAD VLTAVOU

Bobovat za každého počasí a po celý rok? Jasně, jedéém směr Lipno nad Vltavou, centrální parkoviště, 100 m pěšky a už je vidíte: dvě bobové dráhy – **horskou a sportovní**, vzájemně propleteny. Jediné místo v ČR, kde najdete obě dráhy pohromadě!

Na horské bobové dráze si užijete jízdu tak trochu z ptáčí perspektivy, zlatým hřebem jsou dvě zatáčky s téměř 360 stupni. Horská dráha je díky bezpečnostním pásům a automatickým brzdám vhodnější pro rodiny s dětmi. Druhou, kilometrovou korytovou dráhu, ocení spíše sportovnější jezdci. Rychlost si v obou případech řídíte sami pomocí brzdy.

Děti od 3 let jezdí s rodiči, od 8 let mohou samy. **V areálu je také stylová hospůdka s celoroční teplou kuchyní a v létě s příjemným venkovním posezením s grilem a mnoha atrakcemi pro vaše děti.**

CELÝ AREÁL JE BEZBARIÉROVÝ.

Otevírací doba

červenec–srpen 9.00–21.00
září–červen 10.00–18.00
květen, červen a září pátky do 20.00,
soboty 9.00–20.00, neděle 9.00–18.00



Bobová dráha Lipno
Slupečná 301
382 78 Lipno nad Vltavou
+420 602 780 726
info@slideland.cz
www.bobovkalipno.cz



Náš TIP



ČERNÁ V POŠUMAVÍ unikátní destinace

Vítejte v Černé v Pošumaví, kde se prolínají historie a příroda s moderní relaxací. Tato obec nabízí několik unikátů, které si zaslouží vaši pozornost.

Jednou ze zajímavostí Černé je **NEJVÝŠE** položené čapí hnízdo v České republice – jediné na Lipensku. Pro milovníky cyklistiky a procházek je zde v republice **NEJDELSÍ** a zároveň unikátní cyklostezka podél hráze dělící vodní hladinu. Z ní je překrásný pohled zejména na Malé Lipno, pod jehož částí bývaly dříve tuhové doly s **NEJVĚTŠÍ** těžbou kvalitního grafitu v Evropě.

NEJDELSÍ přívoz v České republice (vede z Dolní Vltavice) je další perličkou obce. Přívoz nabízí nádherné výhledy během přepravy vás i vašeho dopravního prostředku na druhý břeh, odkud se po pár kilometrech cesty vedoucí kolem dnes již chátrající roty pohraniční stráže a rakouské celnice, popsané azbukou, dostanete do Rakouska.

Přímo v obci najdete i **NEJVĚTŠÍ** soustavu rybníků na Lipensku, kde si za poplatek můžete chytit rybu nebo si koupit čerstvou.



Nezapomeňte navštívit **PRVNÍ** digitalizované letní kino v České republice, Pravej letňák, kde si můžete pod širým nebem vychutnat aktuální filmové hity a úterní odpolední pohádková představení zdarma.

A kde je Lipno **NEJSÍRŠÍ**? Jasně, v Černé. Proto uvidíte kiteboardy, paddleboardy apod. Vše si můžete půjčit. Završit den můžete na pláži v baru Windy Point, kde na vás čekají koktejly míchané **MNOHONÁSOBNÝM** vítězem barman-ských soutěží v ČR. Západ slunce s přáteli nebo jen ve dvou nemůže být lepší!

Černá v Pošumaví je opravdu místem, kde každý najde to své. Přijďte objevovat její kouzlo!



www.cernavposumavi.cz
f Kronika obce Černá v Pošumaví



Horní Planá.

HORNÍ PLANÁ

Největší z měst lemujících Lipenskou přehradní nádrž. Rekreáční středisko na levém břehu jezera je známé také jako rodiště spisovatele **Adalberta Stiftera** (1805–1868). Jeho památník naleznou turisté přímo v rodném domě.



www.horniplana.cz



Přívoz v Horní Plané.



PLEŠNÉ JEZERO

Jedno z osmi šumavských ledovcových jezer leží v nadmořské výšce 1 090 m n. m. **na úpatí hory Plechý** (1 378 m n. m.), nejvyšší hory české části Šumavy. Hladina jezera zaujímá plochu 7,48 ha, největší hloubka dosahuje 18,5 m. Nad jezerem se tyčí impozantní, téměř **260 m vysoká skalní stěna**. Na vyhlídce na vrcholu srázu nad jezerem byl v roce 1877 vztyčen **památník** věnovaný spisovateli **Adalbertu Stifterovi** (1805–1868). Má podobu 14,5 m vysokého obelisku z žulových kvádrů.



Náš TIP

ROZHLEDNA DOBRÁ VODA

Dopřejte si úžasné výhledy na Šumavu, Alpy, boletický vojenský prostor, a především na lipenské jezero!

Tato mladá železná kráska (v provozu je od roku 2021) se nachází 20 minut pěšky od kostela sv. Markéty, který stojí v horní části náměstí v Horní Plané, kde můžete zdarma zaparkovat. Příjemná a pohodlná stezka na vrchol Dobrá voda (862 m) vede lesoparkem kolem pomníku Adalberta Stiftera a poutní pozdně barokní kaple Panny Marie Bolestné z let 1777–79.

INFOCENTRUM HORNÍ PLANÁ

Náměstí 8, 382 26 Horní Planá
+420 380 738 008



Víte, že...

Rozhledna je **vysoká 37 m** a na horní vyhlídkovou plošinu vede **169 schodů**. Konstrukce má tři podlaží a při stoupaní vidíte až na samé dno. Místní říkají, že pokud jsou vidět Alpy, do tří dnů se změní počasí.

V červenci a v srpnu vždy v pondělí a v pátek za každého počasí můžete navštívit **letní kino Horní Planá**. Kino má kapacitu 700 míst a najdete jej nad městem u cesty vedoucí na vrchol Dobrá voda.
www.kinohorniplana.cz



Náš TIP

Foto: Dan Selucký

TURISTÉ NA HORNOPLÁNSKU MOHOU POKOŘIT ŠUMAVSKÝ EVEREST

Bylo vytipováno osm vrcholů či zajímavých míst v okolí Horní Plané, jejichž nadmořská výška je v součtu rovna nejvyšší hoře světa Mount Everestu (8 848 m n. m.). Za zdolání každého z osmi vrcholů získají turisté razítko do speciálního pasu.

Projekt je určen nadšencům všech věkových kategorií, kteří se rádi toulají přírodou. Pro zapojení se do Šumavského Everestu je potřeba si zakoupit v Kulturním

a informačním centru v Horní Plané vrcholový pas (100 Kč). Obsahuje informace o všech osmi cílech. Na každém z osmi vrcholů je umístěno razítko, aby si turisté mohli potvrdit do pasu zdolání vrcholu. Po dosažení všech vrcholů a předložení orazítkovaného pasu v Infocentru získají turisté certifikát o zdolání. Projekt není časově omezen.

Do projektu jsou zařazeny tyto cíle: Smrčina, Plechý, Třístoličnick, Rozhledna Dobrá Voda, Horní Planá – přívoz, Moldaublick (Rakousko), Špičák a Olšina – kde se turisté dozvědí o historii nejstaršího a nejvýše položeného chovného rybníku v Čechách.

www.sumavsky-everest.cz

Kulturní a informační centrum

Náměstí 8, 382 26 Horní Planá

+420 380 738 008

info@horniplana.cz

www.ihorniplana.cz



Rybník Olšina.



1/ Medvědí kámen
2/ Schwarzenberský plavební kanál

NAUČNÁ STEZKA OKOLO RYBNÍKU OLŠINA

Rybník Olšina je jedním z nejvýše položených rybníků v Čechách, jeho historie se datuje již do 15. století. Je obklopen mokřady, rašeliníšti a smíšenými lesy, které si prohlédnete během návštěvy stezky. Břehy rybníka jsou domovem množství druhů rostlin, ptáků i dalších živočichů.

MEDVĚDÍ STEZKA

Nejstarší z naučných stezek na Šumavě, je dlouhá 14 km. Výchozím resp. cílovým bodem jsou železniční stanice Pěkná a Ovesná (na železniční trati č. 186 Český Krumlov – Nové Údolí). K zajímavostem na její trase patří památník na místě skolení posledního šumavského medvěda (1856), jenž dal stezce jméno a také množství geomorfologicky zajímavých útvarů (viklany, skalní město). Poblíž Jelení míjí stezka Schwarzenberský plavební kanál, ve své době a vlastně i dnes obdivuhodnou stavbu vybudovanou v letech 1789–1822. Jejím účelem byla doprava palivového dříví z nepřístupných šumavských lesů do Dunaje a dále do Vídně. Projekt vypracoval chvalšínský rodák ing. Josef Rosebauer (1735 až 1804), projektant působící ve službách Schwarzenbergů. Celková délka tohoto geniálního stavebního díla činí 50 km.



Délka trasy: 7 322 m
Orientační čas chůze: 2 hod 30 min



Náš TIP

HOŘICE NA ŠUMAVĚ

– **městys** v předhůří Šumavy mezi Českým Krumlovem a Lipnem je díky své poloze velmi klidným a malebným místem, které nabízí mnoho zajímavostí. Z historického hlediska je tento městys jedním z nejzajímavějších míst nejen Lipenska, ale i celé Šumavy. Na náměstí, které je **památkovou zónou**, se nachází řada velmi zajímavých pamětihodností. Kromě **kostela sv. Kateřiny Alexandrijské** mu dominuje v Čechách nejstarší dochovaný **středověký pranýř** z roku 1549 nebo unikátní propojená **soustava sedmi kamenných kašen**.

Věhlas Hořicím přinesly **Pašijové hry**. Toto divadelní ztvárnění Kristova života již od roku **1816** lákalo návštěvníky z celého světa. Bohužel krásné **pašijové divadlo** pro 1554 diváků se do dnešní doby nedochovalo. Lze ho spatřit spolu s dalšími artefakty a dobovými fotografiemi už jen jako věrný model v místním **muzeu**, ve kterém je k vidění i **expozice historických rádíl**. Pašijové hry se i po více než 200 letech stále hrají v místním **amfiteátru**, kde je v letních měsících k vidění i řada dalších zábavných, divadelních a hudebních vystoupení. V přílehlém lesíku má své útočiště i všemi generacemi velmi oblíbená **Pohádková rezervace**.



Hořické pašijové hry jsou pro svou jedinečnost od roku 2024 zapsány do Seznamu nemateriálního kulturního dědictví České republiky a v současnosti usilují o zápis na Reprezentativní seznam nemateriálního kulturního dědictví lidstva (UNESCO).

Hořice na Šumavě
Hořice na Šumavě 40
Tel.: 380 737 101
info@horicenasumave.cz
www.horicenasumave.cz



ROŽMBERK NAD VLTAVOU

Město bylo založeno v polovině 13. století na obchodní cestě z rakouského Lince přes hraniční průsmyky do Českého Krumlova. Je spojeno s významným šlechtickým **rodem Rožmberků**, kteří osídlili město a okolí a svými aktivitami přinesli kraji prosperitu. V roce 1620, po bitvě na Bílé hoře, připadlo rožmberské panství francouzské aristokracii **Buquoyů**. Ti pokračovali v rožmberských tradicích hospodářských i kulturních, zdejší hrad vlastnili až do roku 1945.

Na **náměstí**, v roce 2018 nákladně a pečlivě zrekonstruovaném a nově vydlážděném, najdeme další dominantu města – gotický **kostel sv. Mikuláše**,

poprvé zmiňovaný již roku 1277, ale dobudovaný až v druhé polovině 15. století. Třípatrová věž je vysoká 45,5 metru. Vnitřnímu vybavení chrámu vévodí hlavní oltář vysvěcený roku 1465. Ve městě najdeme i dvě památky zdejšího židovského osídlení – starý **židovský hřbitov** na jižním okraji města, asi 300 m od náměstí, a u silnice směrem na Český Krumlov hřbitov nový, který byl užíván až do roku 1950. Je udržovaný a napočítáme zde téměř sto náhrobků.



www.mestorozmberk.cz





VÍTKŮV KÁMEN

Nejvýše položená hradní zřícenina v Čechách stojí na kopci téhož jména (1 053 m n. m.) na pravém břehu Lipenské přehrady. Založili jej Vítkovci v polovině 13. století. Později byl hrádek opuštěn a zvolna se měnil v zříceninu. Po II. světové válce sloužil **pohraniční strážní**. Dnes je zrekonstruovaný objekt **přístupný veřejnosti**. Jeho bývalá strážní věž s nově vybudovaným dřevěným lešením je místem s jedním z nejkrásnějších výhledů na Lipenské jezero.



www.vitkuvhradek.cz



Pohled z Vítkova kamene na Lipno a Šumavu.



Balvany v korytě Čertových proudů

VLTAVA A ČERTOVA STĚNA

Přibližně čtyři kilometry západně od **Vyššího Brodu** pokrývá svah nad hlubokým **údolím Vltavy** rozsáhlé **kamenné moře** tvořené různě velkými balvany. Vzácný geologický útvar s rozlohou 10 ha vznikl postupným mrazovým zvětráváním žulového masivu. Od roku 1956 je Čertova stěna **přírodní rezervací**. Vznik tohoto pozoruhodného přírodního úkazu vysvětluje po svém několik **pověstí**, z nichž jedna inspirovala skladatele **Bedřicha Smetanu** k napsání stejnojmenné **oper**.



VYŠŠÍ BROD

Kousek od hráze vyrovnávací nádrže **Lipno II** leží vodákům dobře známý **Vyšší Brod**, nejjihněji položené město České republiky a výchozí bod splouvání dalšího úseku Vltavy směrem k Českému Krumlovu. Název dal městu skutečný, dnes již neexistující brod přes řeku, jímž překračovala Vltavu středověká obchodní trasa z Rakouska do Čech. Později zde vznikla osada a roku 1259 tu Vok I. z Rožmberka založil **cisterciácký klášter**, dodnes jediný fungující cisterciácký klášter v Čechách. V klášteře je stále uchovávána velmi cenná středověká památka, **Závišův kříž** z počátku 13. století, v němž je vsazena relikvie údajně z pravého kříže, na němž zemřel Ježíš Kristus. Pod podlahou kostela v areálu zdejšího kláštera je ukryta bájná **rožmberská hrobka**.



Podle legendy zde měli být příslušníci tohoto rodu pohřbeni v sedě, ale průzkum hrobky mýtus dle očekávání vyvrátil. V areálu kláštera je umístěno **Poštovní muzeum** s rozsáhlou expozicí dějin poštovníctví u nás od roku 1526 do současnosti.



www.mestovysibrod.cz



Novohradsko–Doudlebsko

www.jiznicechy.cz/turisticke-oblasti/nh-novohradsko-doudlebsko



Oblast tvoří dvě území, vzájemně propojená, a do značné míry sdílející společnou historii i současnost. Novohradsko se nachází jihozápadně od Českých Budějovic směrem k česko-rakouské hranici.



Nejvýznamnějšími sídly jsou Trhové Sviny, Borovany, Ledenice a samozřejmě **Nové Hradky** – vstupní brána Novohradských hor. Díky pohnutým dějinám 20. století je Novohradsko jen řídké obydlené, zároveň je však dnes rájem pro turisty preferující aktivní turistiku (*pěšky, na kole, na koni*). **Doudlebsko** patří (*spolu s Chodskem*) k nejarchaičtějším

krajům Čech – po stránce nářeční, krojové i mnoha dalších. A opravdu je zde dodnes řada tradic stále živá. Srdcem oblasti jsou Doudleby, jejichž název je odvozen od slovanského kmene Doudlebů, kteří zde sídlili v dobách rané české historie.



ŽELEZNÁ OPONA

Území podél česko-rakouské hranice bylo obeháno ostnatými dráty s elektrickým proudem. Skanzen železné opony s muzeem na přechodu Nové Hradky – Pyhrabruck vypráví příběhy o nelehkém životě v česko-rakouském pohraničí před rokem 1989.

VRCHOLY NOVOHRADSKÝCH HOR

Vysoká (1 034 m n. m.), Kraví hora (953 m n. m.), Kuní hora (925 m n. m.) – tři vrcholy Novohradských hor, které jako první uvidíte při příjezdu od Českých Budějovic. Na každý vede značená stezka a na každém ze tří vrcholů je sloup s kovovým razítkem s emblémem hory.



HRADY NA MALŠI

Pořešín, Louzek, Sokolčiči, Velešín a Tichá – torza hradů a tvrzí, jež lze navštívit podél Malše. Spolek Hradky na Malši se zabývá jejich záchranou. Zatím posledním počinem je oživení tvrze v Tiché a její zpřístupnění veřejnosti. Najdete ji na cestě z poutního místa Svatý kamen do Cetvin.

CESTA DO HISTORIE NOVOHRADSKA A POMALŠI



Historie na cestě propojující zajímavá muzea a expozice v Novohradsku-Doudlebsku. Muzea v Borovanech, Trhových Svinech, Nových Hradech, Horní Stropnici, Benešově nad Černou, Kaplicí, Bujanově, Velešíně a Řimově nabízí poznání i zábavu pro děti i dospělé.



Novohradsko-Doudlebsko, z.s.

Žižkovo náměstí 32
374 01 Trhové Sviny

www.novohradsko-doudlebsko.cz
www.jiznicechy.cz

  @novohradskodoudlebsko





KAPLICE

Město na silničním tahu k hraničnímu přechodu Dolní Dvořiště – Wullovitz. První písemné zmínky o Kaplici jsou z roku 1257. Město vzniklo na významné obchodní křižovatce, což v budoucnu příznivě ovlivnilo jeho rozvoj. Nejstaršími budovami jsou dva kostely – kostel

sv. Floriána a kostel sv. Petra a sv. Pavla. Pozoruhodné je, že kostely spolu sousedí, což je velmi neobvyklé a vzbuzuje to řadu dohadů a hypotéz. Centrem Kaplice je **náměstí s renesanční radnicí**, za pozornost stojí kamenná kašna (1646) se sloupem někdejšího pranýře, dům čp. 215 s figurálními sgrafity a dům čp. 206 s kamenným portálem.

Kaplice je ideálním nástupním místem pro výlety do okolí. Kromě auta je možné využít autobus či vlak. Ve městě je dostatek obchodů a možností stravování či jen příjemného posezení u kávy (např. *Kap Café v Masné ulici*). Z Kaplice lze podél toku Malše vyrazit například na túru (7 km) na **hrad Pořešín** nebo na **rozhlednu na Hradištském vrchu** (774 m n. m.). Rozhledna byla otevřena v roce 2019. Vyhlídková plošina ve výšce 30 m je zajímavá svými výhledy (*Šumava, Alpy*), i svojí architekturou, která překonává strohý styl telekomunikačních věží na Kraví hoře a vrchu Slabošovka.



Rozhledna na **Hradištském vrchu** je vzdálena 3,5 km od Kaplice.



BUŠKŮV HAMR

Jedna z našich tří dochovaných **kováren s vodním pohonem**. Do chodu ji uvádějí tři mlýnská kola, založena byla v roce 1780 a fungovala až do roku 1950. Zrekonstruovaný hamr je stále funkční a za dostatečného stavu vody bývá v provozu.

V roce 2020 zde byla zprovozněna **nová expozice „Řemesla (nejen) na vodě“** věnovaná řemeslům a řemeslníkům provozujícím dnes již historické činnosti – **hamernictví, sekernictví, pilníkářství** a mnohé další.



www.buskuv-hamr.cz





HRAD POŘEŠÍN s hradním muzeem

Pořešín, Louzek, Sokolč, Velešín a Tichá – torza hradů a tvrzí, která lze navštívit podél toku Malše. Spolek **Hrady na Malši** se v rámci svého projektu Zemská cesta zabývá jejich záchranou a zpřístupněním veřejnosti. Nejvíce se to daří v případě Pořešína, který stojí cca 7 km severně od Kaplice na úzkém zalesněném ostrohu nad levým břehem Malše. Muzeum v areálu hradu představuje středověké odívání a zbraně i zdejší archeologické nálezy. Areál hradu je i místem konání koncertů, divadelních představení a gastronomických akcí.



www.hradynamalsi.cz



BOROVANY

Městečko ležící jihovýchodně od Českých Budějovic je zmiňováno již roku 1186, kdy patřilo Vítkovcům. Nejvýznamnější památkou je bývalý **augustiniánský klášter**, založený roku 1455, který byl Schwarzenbergy upraven na zámek (dnes kulturní centrum města). Borovany jsou známy pořádáním slavností **borůvkobraní**.



www.borovansko.cz



Náš TIP

ZOOLOGICKÁ ZAHRADA DVOREC U BOROVAN, exotika na jihu Čech

Zoo Dvorec nabízí návštěvníkům překvapivě pestrý pohled do světa exotické fauny i flóry, a to v komorním prostředí jihočeské krajiny. Přestože se nejedná o rozsáhlý moderní areál, právě zde vyniká autenticita a bezprostřednost setkání s méně obvyklými druhy.

Exotickou atmosféru vytváří především přítomnost velkých šelem, jako jsou lvi a tygři, jejichž výběhy patří k největším lákadlům. Nechybí ani různé druhy primátů, které svým živým a hravým chováním připomínají tropické pralesy Afriky či Jižní Ameriky. Zajímavou součástí expozic jsou také plazi – hadi, ještěři a želvy – kteří evokují prostředí suchých savan i vlhkých džunglí a velmi oblíbený hroch obojživelný. Palmy a tropické rostliny navozující subtropickou atmosféru. V teplejších měsících působí areál místy téměř jako malá botanická zahrada, kde se snoubí divokost zvířat s klidnou zelení. Nechybí ani občerstvení, suvenýr shop, kontaktní zoo a zázemí pro děti, díky čemuž je návštěva vhodná pro návštěvníky všech věkových skupin. Právě kontrast mezi jihočeskou krajinou v okolí Borovany a exotickými druhy



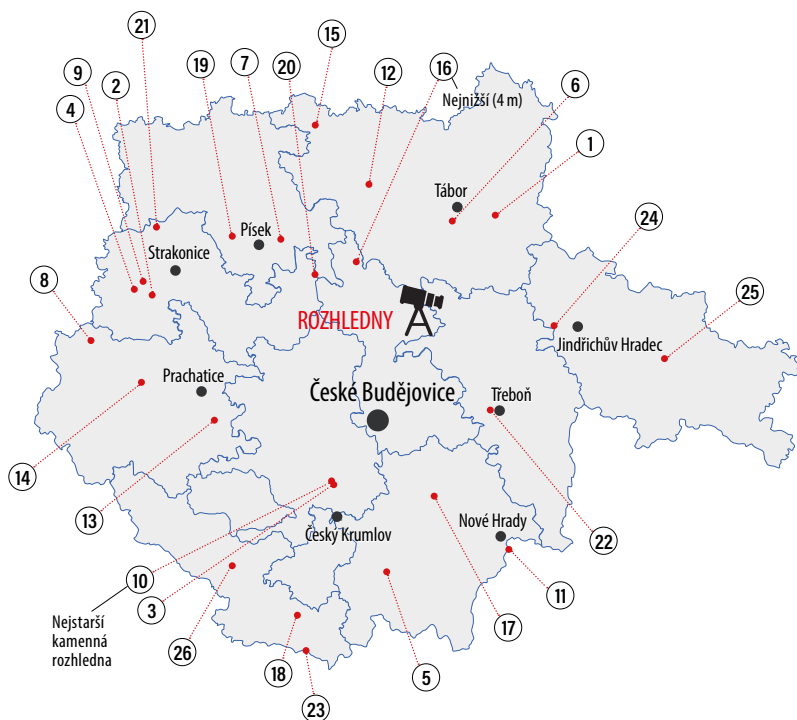
z různých koutů světa dodává tomuto místu jedinečné kouzlo. Návštěva Zoologické zahrady Dvorec tak představuje malou cestu kolem světa, aniž byste opustili jižní Čechy.

www.zoodvorec.cz

fb: Zoologická zahrada Dvorec u Borovan – oficiální stránky
Instagram: Zoo Dvorec



místo/název	m n. m.	výška	od roku	přístupnost	1 volně	2 volně	3 volně
1. Čermákův vrch Krátošice	532	17	2001	Lokalita na mapě			
2. Čestice	603	7	1999				
3. Granátník	750	5	2002				
4. Hoslovice	668	29	2005	4 volně	5 volně	6 celoročně	7 celoročně
5. Hradištský vrch	774	30	2018				
6. Hýlačka	525	25	2015				
7. Jarník u Pisku	609	35	1997	8 celoročně	9 volně	10 celoročně	11 volně
8. Javorník	1 089	32	2003				
9. K bíl u Strakonice	664	27	2008				
10. Klet' Josefova věž	1 084	18	1825				
11. Kraví hora	952	32	2001	12 volně	13 celoročně	14 volně	15 volně
12. Kupa u Jestřebic	503	10	2009				
13. Libín	1 096	27	1883				
14. Mařský vrch	907	8	1936	16 volně	17 volně	18 celoročně	19 volně
15. Langova rozhledna	590	11	2001				
16. Semeneč	439	4	1930				
17. Slabošovka	624	24	2002				
18. Stezka korunami stromů	901	40	2012	20 V-XI	21 volně	22 denně 7-22	23 celoročně
19. Velký Kamýk	515	31	2002				
20. Vysoký Kamýk	627	33	2011				
21. r. Christiana Battaglii	580	25	2001				
22. Lázně Aurora	434	25	2012	24 volně	25 vstupné	26 volně	
23. Sternstein (A)	1 122	20	1898				
24. Rýdův kopec	552	33	2015				
25. U Jakuba	680	40,7	2014				
26. Dobrá Voda	862	36	2021				



TROCNOV

Rodiště husitského vojevůdce **Jana Žižky z Trocnova** (kolem r. 1360–1424). Poblíž místa, kde stával jeho rodný statek (*odnes se zachovaly základy*), je dnes Památník husitského hnutí. Tam, kde stával dub, pod nímž se slavný vojevůdce údajně narodil, je od roku 1908 umístěn nahrubo opracovaný balvan, **Žižkův kámen**. O něco dále byla roku 1960 vybudována mohutná, 12 m vysoká **Žižkova socha**. Všechny pozoruhodnosti v areálu propojuje cca 1 km dlouhá značená trasa.



Žižkova socha v nadživotní velikosti (J. Malejovský, 1960).

Součástí areálu je i **Archeoskanzen**, který modeluje výsek zástavby středověké vesnice a prezentuje vzhled staveb a život v období konce 14. století. Kromě prostých prohlídek v něm budou nabízeny různé **zážitkové a edukativní programy** pro všechny věkové skupiny.

Přístup: např. z Borovan po červené turistické trase.



www.muzeumcb.cz



www.muzeumcb.cz



Tvrz Žumberk.

ŽUMBERK

Dodnes částečně **opevněná ves** (*jedna z mála v celé Evropě*) vznikla v polovině 13. století, z téže doby pochází i pozdně gotická tvrz, na počátku 17. století přestavěná do podoby menšího renesančního zámku. V tvrzi je **stálá expozice** Jihočeského muzea.



NOVÉ HRADY

Město na česko-rakouském pomezí. Buquoyové, kteří město získali po Bílé hoře, opravili starý hrad z 13. století nad říčkou Stropnicí, vybudovali **anglický park** a v letech 1801 až 1810 vystavěli nový **zámek**.



www.novehrady.cz



TERČINO (TEREZINO) ÚDOLÍ

U Nových Hradů (1 km) se nachází **krajinářský park** s rozlohou téměř 140 ha. Nese jméno hraběnky Terezie Buquoyové, z jejíhož popudu byl roku 1756 založen. Roste zde mnoho vzácných tuzemských i **exotických dřevin**. Areál zdobí řada romantických lázeňských staveb. Proslulý je umělý vodopád na říčce Stropnici, která parkem protéká. Parkem prochází 5 km dlouhá naučná stezka s dvanácti zastaveními s informačními panely. Nedaleko se nachází zřícenina gotické **tvrze Cuknštejn**.

- 1/ Zámek Nové Hradce
2/ Státní hrad Nové Hradce
3/ Umělý vodopád v Terčíně údolí



Římov – ambit kolem loretánské kaple.

NOVOHRADSKÉ HORY

(něm. Gratzener Bergland či Freiwald)

Pohoří na česko-rakouské hranici. Na našem území zaujímá **plochu 162 km²**, v Rakousku zasahuje až k Dunaji. **Nejvyšším vrcholem je Viehberg (1 112 m n. m.)**, ležící v Rakousku. Na jeho severovýchodním úbočí pramení řeka Malše. Nejvyšší horou na českém území je **Kamenec (1 072 m n. m.)**.



www.kicnovehrady.cz

Žárský rybník, v pozadí Novohradské hory.

ŘÍMOV



Městečko známé především jako významné jihočeské **poutní místo**. V jeho okolí byla v 17. století vytvořena z **25 kaplí** s nástěnnými malbami křížová cesta. Na návsi stojí **kostel svatého Ducha** postavený v letech 1672–1697. Proslulé je zdejší **Železniční muzeum** Roubenka. V bezprostřední blízkosti obce byla na řece Malši postavena v letech 1971 až 1978 **údolní přehrada**, jež zásobuje **pitnou vodou** České Budějovice. S poutní tradicí Říмова souvisí nově otevřené (2019) Muzeum poutnictví, které interaktivní formou představuje fenomén, díky němuž ještě v 1. polovině 20. století přicházelo do Říмова až padesát tisíc poutníků ročně.





Náš TIP



TRHOVÉ SVINY

Trhové Sviny jsou **turistickým východiskem** do **Slepičích a Novohradských hor**. Město získalo název podle vyhlášených trhů. Okouzlí vás náměstí s historickou budovou radnice, domy s podloubím a kamenná kašna. Monumentálně působí gotický **kostel Nanebevzetí Panny Marie** se sochou Madony z roku 1520. Ve městě se narodil protektorátní prezident **Emil Hácha**. Každoročně v srpnu se na počest dalšího významného rodáka, **Karla Valdaufa**, koná festival nejen dechových hudeb.



Naučná stezka Trhovosvinensko a nově otevřená naučná stezky **Trhové Sviny zbožné i hříšné, Trhové Sviny mezi nebem a zemí** vás zavedou za krásami nejbližšího okolí, které je bohaté na drobné sakrální stavby i přírodní památky. Po staré cestě dojdete k baroknímu **kostelu Nejsvětější Trojice** (více na sousední straně) s výjimečnou kompozicí inspirovanou křesťanskou symbolikou tří. Nezapomeňte si omýt oči v blízké kapliče s údajně léčivou vodou. Nadchne vás i **Buškův**

hamr, funkční technická památka, kde se každoročně v srpnu konají Kovářské dny a mnoho dalších akcí. Nové síly můžete načerpat na přírodním koupališti **Velký rybník**.



Kulturní a informační centrum
Žižkovo náměstí 40, 374 01 Trhové Sviny
+420 386 301 488, kic@tsviny.cz
www.tsviny.cz



KOSTEL NEJSVĚTĚJŠÍ TROJICE U TRHOVÝCH SVINŮ

Osamocený barokní komplex **poutního kostela**, snad od samotného **Kiliána Ignáce Dientzenhofera (1689–1751)**. Stavba s půdorysem šesticípé hvězdy se třemi věžemi, obklopená ambitem, vznikla v letech 1705 až 1709. Díky své poloze v otevřené krajině vytváří působivou dominantu. Kostel leží 2 km jižně od Trhových Svinů na naučné stezce Trhovosvinensko.



www.tsviny.cz



MALŠE

Významný pravostranný **přítok Vltavy**, s níž se stéká v centru Českých Budějovic. Pramení v Horním Rakousku, její celková délka je **96 km**, z toho téměř 90 km připadá na české území. V letech 1971 až 1978 byla na Malši v blízkosti Římovy vybudována **údolní nádrž**, jež je zdrojem pitné vody pro České Budějovice.

Písecko–Blatensko Strakonicko–Vodňansko

www.jiznicechy.cz/turisticke-oblasti/pi-pisecko-blatensko



Turistická oblast přirozeně spojuje okres Písek a Strakonice, čímž tvoří vstupní bránu do jižních Čech od Plzně i Prahy. V oblasti se nachází král všech hradů Zvíkov, nejkrásnější včelí úl na světě v Krušlově, stejně jako třeba unikátní výklenkový hřbitov v Albrechticích nad Vltavou. Nejzachovalejší vodní zámek v Česku v Blatné se chlubí honosným interiérem i parkem, kde kromě zvědavých daňků najdete i alpaky. Tak sbírejte zážitky právě u nás!

S řadou nej a top míst můžeme klidně pokračovat. Největší sbírka krokodýlů v Protivíně, nejstarší Kamenný most v Písku. Každoročně vyrůstají na náplavce v Písku



obří sochy z písku. Ve Strakonících na hradě najdete unikátní expozici Maltézských rytířů a stále klapé nejstarší vodní mlýn v Česku, který leží v Hoslovicích. Unikátní areál Zemského hřebčince můžete navštívit třeba s rodinou a přespat se klidně dá na zámku ve Štětkni. A svět je hned hezčí z Jarníku, Kamýku i dalších rozhledn.



EXKURZE DO JITEXU

Jitex komfort Písek vyrábí kvalitní nejen funkční textil a své know-how střeží již 70 let. Náročný proces výroby od nitě po šití oděvů můžete v Písku zažít live. Exkurze do závodu, při které navštívíte pletárnu, barevnu, konfekci, je možné objednat pro skupinu od pondělí do čtvrtka mezi 8. a 14. hodinou. Rezervace a info na čísle 737 506 950.

MUZEUM BLATNÁ

Historie nejen zrakem, ale i hmatem a čichem. Hlasy jako součást muzejní expozice. Vlastnoruční práce na stavbě gotického oblouku. V Městském muzeu Blatná je dotýkání se exponátů nejen povoleno, ale přímo doporučeno. Čeká vás historie atraktivní formou, od 20. století až do doby železné.



SLADOVNA PÍSEK

Sladovna aneb „Galerie hrou“ je prostorem, kde si společně hrají a tvoří děti a dospělí, kde se od sebe navzájem učí a kde je možné volně překračovat hranici mezi světem dětí a dospělých. Unikátní prostor několikapatrové budovy, ve které se sušival slad, nebudete chtít opustit.

ZVÍKOV–ORLÍK–BLATNÁ–LNÁŘE zámky jako na Loiře

Nedaleko od sebe leží malebný hrad a 3 nádherné zámky. Věhlasný Orlík s parkem a hrobkou. Pod zámek je možné svést se lodí. Zámek Lnáře s úžasným sálem a barokní zahradou. Zámek Blatná s překrásným parkem, nápaditými výstavami a také vlastní kavárnou.



informační centra v oblasti

<https://www.jiznicechy.cz/turisticke-oblasti/pi-pisecko-blatensko>



Destinační společnost
Píseckem, s.r.o.

Velké náměstí 1/24, 397 01 Písek

www.piseckem.cz
www.jiznicechy.cz

#piseckem @piseckem





PÍSEK

Třetí největší jihočeské město, významné kulturní a turistické centrum položené na březích zlatonosné řeky **Otavu**. Založil jej a vybudoval po polovině 13. století král Přemysl Otakar II. Díky **rýžování a těžbě zlata** se město rychle rozvíjelo a bohatlo a brzy se stalo jedním z nejvýznamnějších měst českého království. Počátkem 15. století byl Písek důležitým centrem husitského hnutí, za třicetileté války byl několikrát dobyt a jednou dokonce téměř zničen a většina jeho obyvatel vyvražděna. Z královského **hradu**, založeného současně s městem, se dodnes dochovalo pouze jediné křídlo, v němž dnes sídlí **Prácheňské muzeum**. Dominantou centra města je věž kostela Narození Panny Marie z 13. století. Na Velkém náměstí najdeme klášterní kostel Povýšení sv. Kříže, barokní radnici

(*sídlo správy města*) či dům U Zlaté lodi se zajímavým domovním znamením. Na druhém, menším Alšově náměstí, pak stojí za zmínku Mariánský sloup, knihovna, otevřená široké veřejnosti v nově zrekonstruované budově bývalé školy či vyhlášená cukrárna Upekla. Jednoznačně nejznámější píseckou památkou je **Kamenný most** z konce 13. století přes řeku Otavu. Je nejstarším mostem u nás a druhým nejstarším v Evropě. Technické památky města zastupuje především **Křížíkova vodní elektrárna**.

Velmi bohatá je kulturní historie Písku, nazývaného proto někdy jako jihočeské Athény: město je spojeno s takovými osobnostmi, jakými byli básníci **Fraňa Šrámek**, **Adolf Heyduk**, malíř **Mikoláš Aleš** a další.



1/ Barokní radnice (1740–1764)

2/ Hotel Otava se sgrafity od Mikoláše Aleše

3/ Městské hradby

4/ Mariánský sloup na Alšově náměstí

5/ Kamenný most

6/ Křížíkova elektrárna

7/ Lávka Dagmar Šimkové
slouží od roku 2018 pěším a cyklistům





Náš TIP

KRÁLOVSTVÍ ČASU PROTIVÍN zábava pro celou rodinu

Jedinečné spojení zábavy spolu s poznáním hodinářského řemesla najdete v muzeu hodin a hodinek v jihočeském Protivíně.

Nádherné prostory secesní vily z roku 1907 nabízí zábavu pro návštěvníky všech generací. V přízemí jsou dvě herny pro menší i větší děti, dílnička pro malé šikuly a kavárnička, kde si můžete posedět u dobré kávy a zákusku. Při dobrém počasí je k dispozici velká zahrada s venkovním hřištěm, lanovkou a posezením. V prvním patře je pak umístěna stále se rozrůstající sbírka hodin, budíků, hodinek, věžních strojů a různých hodinářských zajímavostí.



KRÁLOVSTVÍ ČASU

Purkyňova 255,

398 11 Protivín

Tel.: 776 213 215

info@kralovstvicasu.cz

Otevřeno úterý—neděle 9:00—17:00

www.kralovstvicasu.cz

GPS: 49.2005250N, 14.2144950E



Zámek Blatná a jeho důmyslné vodní opevnění, v němž byly přeměněny okolní bažiny.

ALBRECHTICE NAD VLTAVOU

Obec známá svým **malebným hřbitovem**. Jeho obvodová zeď je tvořena kapličkami, zdobenými lidovými malbami a veršovanými náhrobními nápisy. Kapličky mají podobu půlkruhových arkád na dvou sloupech a většina jich vznikla v první polovině 19. století. Hřbitov se přimyká k původně románskému kostelu sv. Petra a Pavla, pravděpodobně již z 12. století. Velmi cenná je jeho vnitřní malířská výzdoba.



www.albrechticenadvltavou.cz



BLATNÁ

Město na soutoku několika potoků, z nichž vzniká říčka Lomnice, nese jméno podle **bažin (blat)** v okolí. První písemný záznam je

z roku 1235 a týká se tvrze, z níž pak vznikl gotický hrad, v 15. století přestavěný v honosné šlechtické sídlo. Je jedním z mála našich dochovaných **vodních zámků**. Dominuje mu věž s horním hrázděným patrem. Blatná se opět stane **městem růží**, jak tomu bývalo za 1. republiky, kdy šlechtitel Böhms proměnil zdejší ne zcela úrodnou půdu doslova v růžový ráj. Růže od něj pak zdobily evropské gala akce. Každoročně se v Blatné koná výstava těchto ušlechtilých květin. Zámek je proslulý svým **parkem a chovem daňků**. Od června 2022 přibudou ještě alpaky, velmi společenská, hodná a zvědavá zvířata, jež rozhodně stojí za vidění.



www.mesto-blatna.cz

www.zamek-blatna.cz



www.cez.cz/orlik



LNÁŘE



Lnáře proslavil raně barokní **zámek**, vybudovaný koncem 17. století. Velká nástropní freska v hlavním sále zobrazuje výjev „Shromáždění Olympánů“. Jméno získaly Lnáře po obyvatelích žijících se zpracováním a prodejem lnu. Městem procházela na konci 2. sv. války demarkační linie mezi americkou a Rudou armádou.



www.lnare.cz



ORLICKÁ PŘEHRADA

Výstavbou **nejvyšší betonové pře-hradní hráze vltavské kaskády** v letech 1954–60 vzniklo **jezero dlouhé 68 km** a zasahující až k Týnu nad Vltavou. Vzduší zasáhlo i Otavu v délce 27 km a Lužnici (9 km). Hráz je v koruně dlouhá 450 m, vysoká 91 m a zadržuje **700 milionů m³ vody**. Roku 2022 byl zprovozněn zmodernizovaný lodní výtah, jenž umožní malým plavidlům (do délky 10 m) snadno překonat hráz přehrady a to i při nižším stavu vody.



Víte, že...

Betonování hráze probíhalo ve dvou 11hodinových směnách 6 dnů v týdnu.

ORLÍK NAD VLTAVOU

Obec převzala název od někdejšího královského gotického hradu, vybudovaného na vysoké skále nad údolím Vltavy. Hrad se ve 14. a 15. století dočkal řady úprav, později byl přestavěn renesančně a v letech 1849–1860 přebudován do podoby zámku v **novogotickém stylu**. Poloha vysoko na skalním ostrohu, připomínající orlí hnízdo, dala šlechtickému sídlu zřejmě název. Stavební dispozice zámku je tvořena čtyřmi křídly s uzavřeným dvorem uvnitř. Po napuštění Orlického jezera v roce 1960 se zámek ocitl téměř u vodní hladiny. Orlík obklopuje rozlehlý **anglický park**, jímž lze dojít k nedaleké novogotické budově **Schwarzenberské hrobky** z 19. století.



www.orliknadvltavou.cz
www.zamekorlik.cz

PUTIM

Obec na řece Blanici známá především z Haškovy knihy o **Dobřem vojáku Švejkovi** a také díky románu Jan Cimbura od Jindřicha Šimona Baara. Patří k nejstarším jihočeským obcím, založena byla již v 11. století. Stojí tu raně gotický kostel sv. Vavřínce z 2. poloviny 13. století a pozdně gotická fara. Mnoho domů má typické štíty ve stylu jihočeského sešlého baroka.



www.putim.cz



HRAD STRAKONICE

Mohutný hradní komplex nad soutokem Otavy s Volýňkou. Hrad vznikl pravděpodobně již ve 13. století a patřil rodu Bavorů ze Strakonice. Symbolem a dominantou hradu je obranná věž zvaná Rumpál. V hradních palácích sídlí expozice Muzea Středního Pootaví.

HRAD ŠVECIBURG

Budování hradů není jen otázkou středověku. V lesíku u Kváskovic na Strakonicku najdete hrad z roku 2007! Hrad Šveciburg je postaven z kamenů, které pan Švec a jeho přátelé sesbírali na okolních polích. Hrad má dvě věže, je otevřený celoročně a můžete si jej volně projít a prohlédnout.



ZVÍKOV

Královský hrad založený v polovině 13. století nad soutokem Vltavy s Otavou. Největší slávu zažil za časů panování Karla IV., který v něm často pobýval a před vystavěním hradu Karlštejna zde nechával ukrývat i **české korunovačnické klenoty**. Koncem 19. století proběhla rozsáhlá rekonstrukce, jelikož stav hradu byl v té době již žalostný. Do roku 1948 pak zůstal v rukou rodu Schwarzenbergů. Dnes patří Zvíkov k nejvýznamnějším stavbám české středověké světské architektury, historik August Sedláček jej označil za „**krále českých hradů**“. Po napuštění Orlické přehrady v roce 1960 se k památce přiblížila hladina nově vzniklého jezera.



ŽĎÁKOVSKÝ MOST

Ocelový most nad údolím Orlického jezera. Je součástí silničního tahu Plzeň–Tábor. S rozpětím oblouku téměř **380 metrů** patří stále k největším konstrukcím tohoto typu na světě, v některých technických parametrech nebyl dokonce překonán dodnes. Jeho celková délka činí 542,91 m, výška nade dnem Vltavy je 100 m, mostovka se nachází 50 m nad hladinou. Most byl uveden do provozu v roce 1967 a slouží dodnes silniční dopravě.



KROKODÝLÍ ZOO PROTIVÍN

V rámci střední Evropy unikátní zoologická zahrada chovající 23 druhů krokodýlů. V zoologickém muzeu jsou vystaveny osteologické a dermoplastické preparáty krokodýlů i dalších živočišných druhů. ZOO se podílí i na záchraně ohrožených druhů krokodýlů.

POHÁDKOVÁ KOVÁRNA SELIBOV

Zážitkový areál nejen pro rodiny s dětmi v budově kovárny z konce 19. století. Nachází se zde muzeum českých pohádek, výstava historie kovářského řemesla, díla akademického malíře Karla Franty, výtvarná dílna, bludiště i vláčkováraha pro kluky i tatínky.





www.hrad-zvikov.cz



Destinační společnost Píseckem, s.r.o.

Velké náměstí 1/24, 397 01 Písek

www.piseckem.cz
www.jiznicechy.cz

 #piseckem  @piseckem





Helfenburk.

BAVOROV

Městečko na řece **Blanici** založené na přelomu 13. a 14. století na obchodní Zlaté stezce. Dominantou města i celého okolí je **kostel Nanebevzetí Panny Marie** z konce 14. století na jihozápadním okraji původního městského jádra. Je jednou z nejvýznamnějších staveb jihočeské gotiky a vyniká bohatou výzdobou. V Bavorově najdete **Malé světy**. Doslova. Jedná se o domečky pro panenky, modely a další drobnosti, sesbírané za více než 40 let paní Gil Bomber. Okolí Bavorova se každoročně v červnu mění v



Bavorov.

jahodovou plantáž. Téměř celoročně zde prodávají vlastní vynikající jahodovou zmrzlinu.

www.bavorov.cz



HELFBURK

Nedaleko **Bavorova** (cca 5 km ZZS směrem) shlíží z hory Malošín na krajinu zřícenina hradu vybudovaného v polovině 14. století Petrem z Rožmberka. Hrad od svého vzniku střežil osady a městečka na Zlaté stezce, později byl přebudován na gotickou pevnost. Od začátku 17. století je uváděn jako opuštěný. Se svou rozlohou 1,27 ha patří k největším hradním zříceninám v Čechách. Hradu dominují **dvě strážní věže**, z nichž jedna slouží jako **rozhledna** poskytující hezký výhled na krajinu Strakonicka a na pásmo Šumavy. Hrad je pravidelným místem konání nejrůznějších kulturních akcí a setkání.

www.helfenburk.com



Protivín.

PROTIVÍN

Koncem 13. století šlo o gotický hrad s vesnicí. Velký rozvoj města nastal v 18. století, kdy Protivín připadl **Schwarzenbergům**, kteří z něj vytvořili centrum svého panství. Na jižním okraji města stojí renesanční **zámek**, původně gotický hrad, jehož dnešní podoba pochází z 30. let 18. století. Jeho součástí je rozsáhlý **park**. Protivín je znám i díky **pivovaru** s velmi dlouhou tradicí – založen byl již roku 1520. Zdejší pivo nese název podle třířadé platanové aleje lemující příjezdovou cestu do pivovaru. Významnou turistickou atrakcí je protivínská **Krokodýlí ZOO**.



www.muprotivin.cz

ŠTĚKEŇ

Nejvýznamnější památkou městečka, poprvé zmiňovaného na počátku 14. století, je **barokní zámek** z poloviny 17. století, obklopený rozsáhlým parkem. Ve Štětkně prožil závěr svého života „spisovatel Šumavy“ **Karel Klostermann** (1848–1923), jehož osobnost připomíná naučná stezka.



Štětkně – zámek, v němž můžete spatřit památný pokoj, kde v roce 1923 zemřel spisovatel Karel Klostermann.



krokodýlí ZOO
PROTIVÍN

Náš TIP

KROKODÝLÍ ZOO PROTIVÍN

**Jedinečná zoo v ČR.
Navštivte nebezpečný
svět krokodýlů!**

Krokodýlí zoo vznikla na základě soukromého chovu pana Miroslava Procházky, který s vlastním chovem začal roku 1996 ve Chvalšínách, nicméně **celistvou kolekci krokodýlích druhů** buduje od roku 2000, a od roku 2005 krokodýly dokonce **úspěšně rozmnožuje**, a to i kriticky ohrožené druhy jako jsou **gaviálové indičtí**. Exponiční část zoo dnes sídlí v Protivíně v historické hospodářské budově, která náležela k zázemí protivínského zámku.

V zoo se seznámíte nejen s krokodýly, alligátory, gaviály a kajmany, ale podniknete i „cestu do pravěku“, dozvíte se o zvláštních formách nebo o rekordech z říše těchto neobyčejných tvorů. Zúčastnit se můžete i oblíbeného **veřejného krmení**, pro školy jsou připraveny zážitkové a vzdělávací programy. Součástí Krokodýlí zoo Protivín je i expozice **Zoologického muzea Protivín** (Zoologického MINIMUZEJA).



Krokodýlí zoo Protivín

Masarykovo nám. 261
398 11 Protivín
+420 725 155 648 (pokladna)
+420 722 940 080 (školy, skupiny)
krokodylizoo.cz



VODŇANY

Město proslulé **chovem ryb** (od roku 1920 zde působí střední rybářská škola). Založeno bylo v 2. polovině 13. století Přemyslem Otakarem II., za husitských válek stálo na straně kalicha. Rozkvět zažily Vodňany v 15. století díky rýžování zlata a výnosům z rybářství. Na náměstí stojí starobylý kostel Narození Panny Marie, který byl dostavěný ve vrcholně gotickém slohu v 1. polovině 15. století. Koncem 19. století se na jeho výzdobě podílel **Mikoláš Aleš**.

Lesopark Zátíší a Stezka čapa Vodňany – to není obyčejná naučná trasa. To je prostě zábava! Obří dřevěné houby a interaktivní herní prvky. Dospělí se tu baví stejně jako děti.



1/ Pohled na Vodňany od jihu
2/ Malby v interiéru kostela od M. Alše
3/ Janský most přes rameno Blanice



www.vodnany.eu



1

STRAKONICE

Pošumavské okresní město na **soutoku Otavy s Volyňkou** vzniklo v 12. století spojením čtyř menších vesniček. V 13. století založil rod Bavorů na příhodném místě na soutoku obou řek **hrad**, jehož část věnoval roku 1243 řádu **johanitů** (*maltézských rytířů*). Ti pak ve Strakonících působili déle než 700 let a jejich symboly (*bavorskou střelu a maltézský kříž*) dnes vidíme na městském praporu. Nejnovější muzeum v Čechách najdete bezpochyby ve Strakonících a to přímo na hradě. **Muzeum středního Pootaví** má zbrusu nové expozice i prostory. Otevřeno v plném provozu bylo

v květnu 2022 po pětileté pauze. Dominantou a symbolem zmíněného hradu je válcová věž s břitem zvaná **Rumpál**.

Od začátku 18. století se ve městě začal rozvíjet **textilní průmysl**, roku 1812 zde započala slavná tradice výroby **fezů**. V roce 1919 byla založena **Česká zbrojovka (ČZ)**, jež se později, v 50. a 60. letech 20. století, proslavila výrobou **motocyklů**. Od roku 1967 je ve Strakonících každé dva roky pořádán vyhlášený **dudácký festival**.



www.strakonice.eu



2



3



4



5

- 1/ Velké náměstí, vlevo budova České spořitelny
- 2/ Bronzová plastika Švandy Dudáka na Velkém náměstí
- 3/ hrad Strakonice, v popředí věž Rumpál
- 4/ Každé dva roky se ve Strakonících koná dudácký festival
- 5/ Motocykl ČZ 150 C vyráběný ve Strakonících v letech 1950–1953



Náš TIP

Vodní mlýn Hoslovice

VODNÍ MLÝN HOSLOVICE

(17 km od Strakonice)

Nejstarší a mimořádně dochovaný **vodní mlýn v Čechách** najdete neda-
leko od Strakonice. Jedinou národní
kulturní památku spravuje Muzeum
středního Pootaví a tvoří ji 3 stavby
– **budova mlýna, stáj** s roubeným
chlévem a **stodola** s přístavkem.
Objekty mají **doškové střechy** a jsou
dobově vybaveny. V budově mlýna
si lze prohlédnout dochované
funkční mlecí zařízení, sýpku,
roubenou světnici, obytnou světnici
s pecí a kachlovým sporákem.
V technických budovách jsou
pak k vidění nejrůznější druhy
zemědělského náčiní. Součástí mlýna
je stálá etnografická expozice „**Ze
života šumavského Podlesí**“.

Otevírací doba

DUBEN / KVĚTEN / ZÁŘÍ / ŘÍJEN
Úterý–Neděle 9:00–16:00
ČERVEN / ČERVENEC / SRPEN
Denně 9:00–17:00



Vodní mlýn Hoslovice
Hoslovice 36, 387 19 Čestice
tel.: 731 907 308
mlyn@muzeum-st.cz
MuzeumStrakonice
www.mlyn-hoslovice.cz



Náš TIP

Muzeum středního Pootaví

Strakonice

MUZEUM STŘEDNÍHO POOTAVÍ STRAKONICE

Muzeum představuje 5 hlavních
oblastí typických pro město Strakonice.
Prohlédnout si můžete jedinečnou
expozici **dud a dudáctví** s velkým
množstvím hudebních nástrojů
a nahrávek dudáckých souborů.
Expozici **loutek s divadélkem**.
Expozici historie textilní výroby s **fezy,
barety a zmijovkami**. Zaujme vás
i expozice **motocyklů** světoznámé
značky ČZ. Mimořádná je rovněž
expozice věnovaná **Suverénnímu
řádu maltézských rytířů**, který
ve Strakonících působil téměř
700 let. Modely lodí galera a karaka,
interiér válečné lodi a sanitního
vlaku, zmenšenina husitského vozu
a mnoho dalšího. Součástí prohlídky
jsou i prostory kapitulní síně a ambitu
či vyhlídková věž Rumpál.

Otevírací doba

BŘEZEN – PROSINEC
Úterý–Neděle 9:00–17:00



**Muzeum středního
Pootaví Strakonice**
Zámek 1, 386 01 Strakonice
tel.: 380 422 608
informace@muzeum-st.cz
MuzeumStrakonice
www.muzeum-st.cz





Náš TIP



SLADOVNA PÍSEK, galerie hrou pro děti a jejich dospělé

Sladovna není místo, kam se chodí jen dívat. Je to prostor, kde se tvoří, objevuje a kde se každý stává aktivním spoluvůrcem! Přijďte se přesvědčit sami, že hra je ta nejlepší cesta k poznání.

Sladovna Písek je největší dětskou galerií v České republice a místem, kde kreativita dostává prostor naplno. V historické budově bývalé sladovny vás nečeká tichá galerie a zákaz dotýkání, ale interaktivní výstavy, do kterých se vstupuje všemi smysly. Děti, rodiče, teenageři i školy se tu stávají aktivními objevovateli a skrze hru, zážitek a vlastní tvoření rozvíjejí fantazii, kreativitu i kritické myšlení.

Historická budova kdysi sloužila ke klíčením zrna – dnes tu klíčí nápady, inspirace a radost z objevování. Sladovna propojuje umění, vzdělávání a hravost prostřednictvím originálních projektů vznikajících ve spolupráci s českými i zahraničními umělci a institucemi. Díky svému unikátnímu konceptu patří mezi výjimečná kulturní místa s přesahem do celé Evropy.

Součástí aktivit Sladovny je také oblíbený rodinný festival Pískoviště, který každoročně proměňuje centrum Písku v živý prostor plný her, umění a kreativních zážitků.

Vstupte do světa, kde si můžete hrát s uměním – a kde kreativita opravdu začíná.



Sladovna Písek o.p.s.
Velké náměstí 113, 397 01 Písek

Recepce - vstupenky

+420 380 428 730

+420 771 518 989

recepce@sladovna.cz

www.sladovna.cz



Hrad Zvíkov

Šumavsko



www.jiznicechy.cz/sumavsko

ŠUMAVSKO
Turistická oblast



Turistická oblast Šumavsko se skládá ze dvou oblastí, jimiž jsou jihočeská Šumava a jihočeské Pošumaví. Proto když se řekne „Šumavsko“, tak se nejedná pouze o Šumavu ve smyslu Národní park a Chráněná krajinná oblast, ale také i Pošumaví.



„Šumavská“ část se pyšní přírodními krásami Národního parku a chráněné krajinné oblasti – tedy kopci, loukami, řekami a potoky – a má tedy co nabídnout milovníkům „klasické“ turistiky v krásné, téměř nedotčené přírodě. Naopak Pošumaví je oblastí s typickou venkovskou architekturou, mnoha

technickými památkami, na spoustě míst se konají lidové slavnosti a udržují dávné tradice a zvyklosti, se kterými je spojena výroba a nabídka nejrůznějších oblíbených místních produktů. Oblast má celkovou rozlohu 980 km² a zahrnuje přes 50 obcí.

VYBRANÉ TURISTICKÉ CÍLE



ŠUMAVSKO PRO TULÁKY

Soubor 10 pěších a 10 cyklovýletů, které vás provedou celou oblastí po neznámých krásách a po místech, kde nepotkáte živáčka. Bonusem je Stezka Krále Šumavy, kombinace značených i neznačených tras doslova nabádajících k toulání. Nechybí doporučení, kde složit hlavu a kde se občerstvit.

VODNÍ MLÝN HOSLOVICE

Výjimečně dochovaný a zároveň nejstarší vodní mlýn v Čechách. V jeho budově spatří návštěvníci dochované a stále funkční mlecí zařízení, sýpku, obytnou světnici s pecí a kachlovým sporákem a další zajímavosti. Během letní sezóny zde probíhají různé řemeslné akce s kulturním programem.



STÁTNÍ ZÁMEK KRATOCHVÍLE

Na objednávku Viléma z Rožmberka začal roku 1583 vlašský stavitel Baldassar Maggi z Arogna budovat lovecký zámek, inspirovaný italskými vilami. Dílo včetně renesanční štukové výzdoby interiéru bylo dokončeno za pouhých šest let, roku 1589. Zámek obklopuje půvabná renesanční zahrada s vodním příkopem.

ZŘÍČENINA HRADU HELFENBURK

Poblíž Bavorova shlíží z hory Malošín na krajinu zřícenina hradu vybudovaného v polovině 14. století Petrem z Rožmberka. S rozlohou 1,27 ha patří k největším hradním zříceninám v Čechách. Jedna z hradních věží slouží jako rozhledna a poskytuje hezký výhled na krajinu Strakonicka a na pásmo Šumavy.



ŠUMAVSKO
Turistická oblast

PRO Šumavsko, z.s.
Neumannova 161
383 01 Prachatice

www.sumavsko.cz
www.jiznicechy.cz/sumavsko

#sumavsko @sumavsko





1

NÁRODNÍ PARK ŠUMAVA

Rozlohou **největší** (68 064 ha) ze čtyř národních parků České republiky byl založen jako třetí v pořadí v roce 1991. Jeho účelem je chránit lidskou činností nedotčenou šumavskou přírodu s jejími unikátními **vrcholovými rašeliništi, horskými loukami, potoky, řekami a ledovcovými jezery**. Těch je na Šumavě celkem osm, z toho pět leží na české straně a tři v Bavorsku. Šumavské lesy jsou **největším**

souvislým lesním komplexem ve střední Evropě (někdy je proto Šumava nazývána jako „zelená střecha Evropy“) a je útočištěm množství vzácných chráněných živočichů a rostlin. Podle **stupně ochrany** je park rozdělen do **tří zón**, přičemž nejpřísněji chráněným územím je I. zóna.



www.npsumava.cz



VisitSumava.cz



Víte, že...

Asi nejnámějším zástupcem šumavské zvěře je přísně chráněný **rys ostrovid** (Lynx lynx, na obrázku), který zde byl znovu vysazen v 80. letech minulého století. Na Šumavě také žije jedna z posledních populací kriticky ohroženého **tetřeva hlušce** (Tetrao tetrix). Nechvalně proslulý je malý nenápadný brouk **lýkožrout smrkový** (Ips typographus), který má na svědomí dalekosáhlé škody na lesním porostu Šumavy.



2



3

- 1/ Pohled z Březníku k hoře Luzný (Lusen, 1 373 m n. m.) na bavorské straně Šumavy
 2/ Plešné jezero, jedno z 5 ledovcových jezer na české straně Šumavy
 3/ Rašeliniště Chalupská slat' (rozloha 137 ha) nedaleko Borových Lad



1



2

- 1/ Husinec
2/ Javorník – kaple sv. Antonína Paduánského
3/ Klostermannova rozhledna na Javorníku

HUS (HRAD)

Romantická zřícenina **původně královského hradu** na strmém skalním ostrohu nad **řekou Blanicí**, přibližně 8 km JZ směrem od Prachatic. Jeho úkolem bylo střežit bezpečný pohyb obchodníků na Zlaté stezce. Později se na něm usadil jakýsi loupeživý rytíř a v rámci akce proti němu byl hrad dobyt, vypálen a rozbořen.

Přístup: po modré turistické značce od Křišťanovického rybníka (u obce Křišťanova).

HUSINEC

Obec 4 km severně od Prachatic, známá především jako (*pravděpodobně*) **rodiště mistra Jana Husa** (asi 1370–1415). Domek čp. 36 z počátku 17. století stojí na místě původního stavení, jež bylo předpokládaným Husovým rodným domem. Mučedníka připomíná socha na náměstí od sochaře Karla Lidického. Nedaleko Husince byla na řece Blanicí vybudována v letech 1934–1939 **údolní přehrada**. Toto vodní dílo je historicky poslední hrází v našich zemích postavenou z kamene.



www.husinec.cz



JAVORNÍK NA ŠUMAVĚ

Nejvyšší vrchol (1 066 m n. m.) Javornické hornatiny. Na vrcholu stojí **Klostermannova rozhledna** (3) z roku 1938, jež byla v roce 2003 zvýšena kvůli přerostlým okolním smrkům a dnes poskytuje nádherný kruhový rozhled na velkou část Šumavy i do vnitrozemí. Na svahu hory, v nadm. výšce 1 009 m, byla v letech 1939–1940 postavena kruhová **kaple sv. Antonína Paduánského** (2).



www.javornik.cz



3



Kvilda.

BOUBÍN

Boubín (1 362 m n. m.) je pátý nejvyšší vrchol české části Šumavy. Nejkratší přístup na něj je z 5 km vzdálené Kubovy Huti. V pralese na úbočí hory, jehož stáří je odhadováno na 12 tisíc let, rostou smrky vysoké až 50 metrů a staré často 500 let. Boubínský prales je třetí největší přírodní rezervaci v Čechách. Území o rozloze 150 ha bylo vyjmutο z běžného lesního hospodaření již v roce **1858**. Dnes má rezervace rozlohu **666 ha** a její nejcennější jádro není veřejnosti přístupné. *Přístup z Lenory či z parkoviště v Kaplici.*

KUBOVA HUŤ

Někdejší sklářská osada byla jednou z zastávek na trase bývalé Zlaté stezky. Vyhledávanému a oblíbenému centru letní i zimní rekreace patří jeden pozoruhodný primát – je **nejvýše položenou železniční stanicí** v České republice (995 m n. m.).

www.kubovahut.cz



KVILDA

Malebná obec v centrální části Šumavy, výchozí bod mnoha turistických tras, např. k 5 km vzdáleným **pramenům Teplé Vltavy**. Je označována za **nejvýše položenou českou obec s kostelem** (1 062 m n. m.). Novogotický kostel sv. Štěpána byl vystaven v letech 1892 až 1894 na místě původního dřevěného kostela z poloviny 18. století. Jeho zdivo je podobné jako u jiných kostelů a chalup v dalších šumavských obcích kryto šindelem.

www.sumava.net/kvilda



LENORA

Jedna z nejmladších obcí na Šumavě byla **založena teprve roku 1834** a pojmenována jako Eleonorenhain. Někdejší věhlasnou **sklářskou tradici** zde dnes připomíná **Muzeum skla**, časy plavení dříví zase krytá lávka (tzv. **rechle**) přes Vltavu, sloužící v minulosti k zadržování a počítání polen a klád. Lenora je oblíbeným **nástupním místem vodáků** pro sjíždění horního toku Vltavy nad Lipenskou přehradou.

www.lenora.cz



Libín.

LIBÍN

Přírodní dominanta Prachaticka a nejvyšší hora (1 096 m n. m.) Šumavského podhůří. Na jejím vrcholu je už z daleka vidět bílá válcová věž 27 m vysoké rozhledny.

visit.prachatice.eu



Nový most (tzv. rechle) v Lenoře.





Náš TIP

OBEC STACHY

Obec Stachy se nachází v okrese Prachatice, kraj Jihočeský. Leží ve Stašské kotlině mezi **Javorníkem** a **Churáňovem** v nadmořské výšce 738 m a dělí se na tři části – **Stachy**, **Jaroškov** a **Úbislav**.

Stachy jsou územně velmi rozsáhlou obcí, což je také důsledek osídlení a územního uspořádání v minulosti.

Najdeme zde osady Jaroškov, Šebestov, Úbislav, Jáchymov, Krousov, Michalov, Kůsov, Říhov, Zadov, Jirkalov a Bláhov. Stachy byly do roku 1848 sídlem jedné z 8 králováckých rycht Královského hvozdu s převahou českého obyvatelstva. V obci najdeme základní školu, základní uměleckou školu, mateřskou školu, poštu, zdravotní středisko, chirurgickou ambulanci, knihovnu a informační centrum.

V roce 1995 byly Stachy vyhlášeny vesnickou památkovou rezervací.

V současné době zde žije 1 145 obyvatel (k 1. 1. 2024).

Obec Stachy

Stachy 200, 384 73 Stachy

+420 388 428 304

obecstachy@stachy.net

www.stachy.net



Soutok Roklanského a Modravského potoka.



Mrtvému luhu dalo jméno množství suchých stromů „kostlivců“ vytvářejících dojem mrtvého lesa.

MRTVÝ LUH

Údolní rašeliniště při soutoku Teplé a Studené Vltavy (viz foto dole) s rozlohou 394 ha. Porost tvoří většinou klečová forma borovice blatky a vyskytuje se zde vzácná **masožravá** rostlina **rosnatka okrouhlostá**. Pro své cenné biotopy není toto území, jež je součástí **I. zóny NP Šumava**, přístupné návštěvníkům. Lze jím však při dodržení pravidel ochrany přírody proplouvat při sjíždění teplé Vltavy.

PRAMENY VLTAVY

Symbolicky upravený **počátek nejdlejší české řeky**, přesněji řečeno jedné z jejích pramenných větví, Teplé Vltavy. Ta vyvěrá **na svahu Černé hory** (1 315 m n. m.) na česko–bavorské hranici. Na tomto místě stávala v minulosti i turistická chata. Dnes je pramen Vltavy oblíbeným výletním cílem pěších turistů, stejně jako cykloturistů a v zimě běžkařů.

Upravený pramen Teplé Vltavy, která se nazývá na počátku své pouti také Černý potok. Nejlepší přístup je po modré turistické značce z Kvildy.



Náš TIP

MUZEUM JUDR. O. KUDRNY V NETOLICÍCH

Víte, že...

V netolickém muzeu najdete mimo jiné i druhou největší sbírku pohlednic u nás?

A pouze tady můžete vidět tzv. Óbrfrk – největší složený vtíp z pohlednic pidifrků. V expozici se seznámíte s historií a tradicemi na Netolicku,

uvidíte sbírku vltavínů, zbraní, dýmek, skla, hodin, porcelánu, lidové výšivky a mnoho dalšího. Čeká na vás i netolický konik a skládačky. V objektu muzea se nachází lidová světnička z 19. století a středověká studna.

Muzeum JUDr. O. Kudrny s infocentrem se těší na vaši návštěvu.



Muzeum JUDr. O. Kudrny v Netolicích
Mírové náměstí 248
384 11 Netolice
www.muzeumnetolice.cz

NETOLICE

Jedno z nejstarších jihočeských sídel leží v šumavském podhůří, v krajině s mnoha rybníky. V okolí se dochovala řada archeologických nálezů již z **doby bronzové**. Slovanský **kmen Netoliců** se zde usadil patrně již v 8. století a je uváděn v nejstarších pramenech naší historie. Starobylý netolický hrad měl strategický význam na obchodní stezce do Pasova a byl správním centrem

regionu (zanikl v průběhu 15 stol.). V podhradí vznikla **trhová osada**, ve 13. století zmiňovaná jako městečko. V centru je barokně přestavěný kostel a řada historických domů, v jednom z nich sídlí **Muzeum JUDr. O. Kudrny**. 1 km za městem se nachází **zámek Kratochvíle**.





Vimperk.

VIMPERK

Město pod Boubínem je rozloženo v údolí řeky Volyňky v překrásné šumavské přírodě. Zámek (původně hrad) a mimořádně dochované městské opevnění mu vdechují středověký ráz, který připomíná jeho významnou polohu na Zlaté stezce. V historii Vimperka má důležité místo **sklářství**, a především **knihtisk** – již v roce 1484 tu vyšly tři vzácné prvotisky německého tiskaře Johanna Alakrawa, které započaly tradici trvajících dodnes.



VOLARY

Město na hranici NP Šumava se vyvinulo ze **stanoviště soumarů** na Zlaté stezce. Díky své výhodné poloze se Volary rychle rozvíjely a roku 1871 byly povýšeny na město.



Volarský dům s typickou širokou střechou.

Dodnes je zde možno obdivovat tzv. **volarské domy** – rozlehlá roubená stavení s širokými střechami, jež až do požáru v roce 1863 tvořila převážnou část volarské zástavby. Do té doby byly Volary nazývány „největším dřevěným sídlem v Evropě“. Více o horské lidové architektuře a typických volarských domech se můžete dozvědět přímo v jednom z nich – v roubeném domě čp. 71 z roku 1794 blízko náměstí, ve kterém sídlí **Volarské muzeum**.



www.mestovolary.cz




VOLYNĚ

Poprvé je připomínána roku 1190 jako královské město na solné stezce. Z dob, kdy sestávala ze dvou městských částí, se dochovala i dvě náměstí – Horní a Dolní. Prvemu dominuje bohatě zdobená **renesanční radnice** z let 1501–1529 a mariánský sloup z roku 1760. Na návrší stojí gotický kostel Všech Svatých a zachovalá gotická tvrz, dnes sídlo městského muzea.



www.volyne.eu



Víte, že...

Stožecká kaple – V roce 1850 ve Stožci bavorští pytláci zaútočili na obec a na zdejší lesní personál. Lesníci se zabarikádovovali v hotelu Pstruh, kde čelili několika desítkám útočníků. Výsledkem přestřelky bylo několik mrtvých a mnoho zraněných. Ještě při rekonstrukci budovy ve 30. letech 20. století byly nacházeny střely zavrané do trámů stavení.



Národní přírodní rezervace **Boubínský prales** leží mezi městy Vimperk (11 km) a Volary (14 km).

Toulava

od Tábora až k nám...



www.jiznicechy.cz/toulava



„Srdce Čech“ – turistická oblast na rozhraní Jihočeského a Středočeského kraje, jejímž centrem je husitský Tábor. Na severu zahrnuje Toulava krajinu České Sibiře, na severozápadě Sedlčansko, jihozápad tvoří okolí Milevska. Na východě Toulavu uzavírá Mladovožicko a Chýnovsko, na jihu pak Bechyně a Soběslav.



Název Toulava vznikl díky tomu, že tento kout země je natolik bohatý památkami, tradicemi, zajímavostmi a místy pro odpočinek a relaxaci, že si doslova říká o objevování, prozkoumávání, toulání se. Odtud Toulava. Centrum Toulavy, **Tábor**, druhé největší jihočeské město, bylo vybudováno husity v roce 1420. Premonstrátský **klášter v Milevsku**,

kteřý byl založen mezi roky 1184 až 1187, je nejstarším klášterem v jižních Čechách. Výrobou keramiky, lázněmi a mostem výstižně přezdívaným jako „Duha“ je proslulá **Bechyně**, město nad řekou Lužnicí. Neznámější přírodní památkou je zřejmě **Chýnovská jeskyně** (byla objevena roku 1863 při pracích v lomu), jež se stala v roce 1868 první zpřístupněnou jeskyní v Čechách.

VYBRANÉ TURISTICKÉ CÍLE



www.toulava.cz/stezkaluznice

POUTNÍ STEZKY TOULAVY

Putujte mezi třemi slavnými sakrálními památkami. Objevte honosné baroko v Klokotech, starobyloou románskou baziliku v Klášteře Milevsko i gotický skvost v klášteře v Bechyni. Poutníkem se stáváte, pokud do některého z těchto tří cílů doputujete pěšky minimálně 15 km.



www.toulava.cz/poutnik



www.toulava.cz/husite

HUSITSKÝM KRAJEM – TÁBOR S JANEM ŽIŽKOU

Slavného vojevůdce připomíná řada akcí, her, expozic, tematických výletů: středověký Housův mlýn s unikátní zbrojnicí, Husitské muzeum v Táboře („do středověku hravě a interaktivně, bez nánosu prachu a předsudků“) i únikové hry, např. Husitský kalich.

TouLOVEkarta

Sbírejte karty magických bytostí na více než 60 místech v okolí měst Tábor, Sedlčany, Bechyně a Milevsko a získáte sběratelskou karetní hru.



www.toulava.cz/karta

Toulava TURISTICKÁ OBLAST
od Tábora až k nám...

TOULAVA, o.p.s.
Palackého 357
390 01 Tábor

www.toulava.cz
www.jiznicechy.cz/toulava

#toulava #srdceturisticity

@Toulava





Náš TIP

tábor 

TURISTICKÉ INFORMAČNÍ CENTRUM MĚSTA TÁBOR

- turistické informace o historii města, památkách, zajímavostech v okolí, možnostech aktivního odpočinku
- informace o kulturních, sportovních a jiných událostech konaných ve městě a okolí
- zprostředkování ubytování
- informace o stravování
- prodej průvodců, map a suvenýrů
- průvodcovské služby
- informace o jízdních řádech
- úschovna jízdních kol a zavazadel
- veřejný internet
- WI-FI



Infocentrum Město Tábor

Žižkovo nám. 2, 390 01 Tábor
+420 381 486 230–4
infocentrum@mutabor.cz
www.visittabor.eu
www.facebook.com/mutaborcz

Do Táboru po celý rok:

duben – LOUTKOHRÁTKY,
květen – MUZEJNÍ NOC
červen – DRAČÍ LODĚ
červenec – JAZZOVÝ/ŠANSONOVÝ TÁBOR
srpen – KOMEDIANTI V ULICÍCH
září – FESTIVAL TÁBORSKÁ SETKÁNÍ
říjen – DEN REPUBLIKY
prosinec – TÁBORSKÉ VÁNOCE



- 1/ Žižkovo náměstí
- 2/ Radnice, Husitské muzeum
- 3/ Kostel Proměnění Páně
- 4/ Věž Kotnov
- 5/ Podzemní chodby
- 6/ Na Parkánech
- 7/ Městský úřad
- 8/ Renesanční kašna
- 9/ Holečkovy sady
- 10/ Klášter bosých augustiniánů

TÁBOR

Vznik Táboru je spojen s hradem Kotnov z konce 14. století. Při něm **založili husité roku 1420** město nazvané Hradiště hory Tábor. Postupným zdokonalováním hradeb se Tábor stal nejlépe opevněným městem ve střední Evropě. Část hradeb a některé bašty se dochovaly až do současnosti. Nejvýznamnější pamětihodnosti druhého největšího jihočeského města jsou soustředěny na Žižkově náměstí – výraznou dominantou je **věž kostela Proměnění Páně**,

architektonicky velmi ceněná je pozdně gotická radnice. Náměstí je obklopeno měšťanskými domy převážně z poloviny 16. století. Pod celým historickým jádrem Táboru se nachází spletitá **síť podzemních chodeb**. Nedaleký rybník Jordán, založený roku 1492, je považován za nejstarší přehradní nádrž u nás. Původně zásoboval město pitnou vodou, dnes je využíván k rekreačním účelům.



Náš TIP



TÁBOR

– místo, kam se budete rádi vracet.

Křivolaké uličky obehnané mohutným **opevněním**, nádherně zdobené **renesanční domy**, majestátní **radnice** a pozůstatky **hradu**, **nejstarší vodní nádrž** ve střední Evropě, první **elektrifikovaná trať** v Rakousko-Uhersku, **duch husitství** každoročně připomínaný velkolepými **slavnostmi**. Silné sportovní zázemí, množství obchodů, restaurací, kadeřnictví, masážních salónů. Moderní ubytovací zařízení s kongresovými sály a vyhlášenou kuchyní, koncerty, výstavy, divadelní představení, **divadlo** se střeoevropskou raritou – kombinací jediného jeviště s dvěma pravouhle připojenými hledišti – to vše je Tábor – město s husitskou minulostí, pulzující srdce regionu, srdce **turistické oblasti Toulava**.



www.visittabor.eu

TOP TURISTICKÁ LÁKADLA

Husitské muzeum • vyhlídková věž
Kotnov • Bechyňská brána • Muzeum
čokolády a marcipánu • Muzeum
LEGA • Housův mlýn s filmovou
zbrojnicí • Dětský svět s mašinkou
• ZOO Tábor • Muzeum iluzí

NAŠE TIPY:

Večerní Žižkovo náměstí:

hospůdky, kavárny, vinárny, místa setkání s přáteli... Atmosféra letního historického středu města je v Táboře výjimečná.

Zmrzlina:

mezi oblíbenými kavárnami a cukrárnami najdete jednu (Mocca café), která za své zmrzlinářské umění získala řadu ocenění v prestižních cukrářských soutěžích. Ochutnávejte a najděte tu pravou.

Táborské pivo Lichvice:

z Pivovaru pod Besedou na Žižkově náměstí je polotmavý ležák sladové chuti s jemnými karamelovými tóny a příjemnou hořkostí. Je vařený ze tří druhů sladu a tří druhů chmele a „vyzkoušet“ ho můžete v restauraci Beseda na Žižkově náměstí.



***Kostel Proměnění Páně na hoře Tábor** je výraznou tábořskou dominantou a zároveň významnou středověkou památkou. Název odkazuje na biblické téma – proměnu Ježíše před zraky učedníků na hoře Tábor, která dala jméno i husitskému městu. Kostel byl dokončen v roce 1512 a jeho interiér se síťovou klenbou je nádhernou ukázkou pozdně gotického slohu. 75 m vysoká kostelní věž je vyhlídková.*



Hrad, založený roku 1268 Přemyslem Otakarem II. a přebudovaný na zámek Petrem Vokem z Rožmberka.

BECHYNĚ

Bechyni, ležící v malebné krajině při soutoku **Lužnice** a říčky Smutné, založil roku 1325 král Jan Lucemburský. Bechyňský **zámek**, ač v rukou soukromého vlastníka, je veřejnosti přístupný. V zámku najdete svatební sál Petra Voka,

v parku a přilehlé galerii každým rokem výstavu moderního umění. Náměstí zdobí děkanský **kostel sv. Matěje**. Bechyně je rovněž sídlem **Alšovy Jihočeské galerie** (Novodvorská ulice), Hasičského muzea a Muzea turistiky.

Charakteristickou dominantou i symbolem Bechyně je od roku 1928 betonový most přes údolí Lužnice, pro svůj odvážný oblouk klenoucí se 50 m nad hladinou řeky nazývaný „**Bechyňská duha**“. Slouží zároveň automobilům, vlakům i chodcům.



www.mestobechyne.cz

Věž kostela sv. Matěje je přístupná návštěvníkům a nabízí hezký výhled na město.

CHOUSTNÍK

Někdejší rožmberský hrad na stejnojmenném vrchu, založený v 2. polovině 13. století Benešem z Choustníka. Jednalo se o tzv. **dvohrad**, což znamenalo, že za jeho hradbami se ukrývaly dva paláce dvou nezávislých majitelů. Choustník byl velmi dobře a důmyslně opevněn a nebyl dobyt ani v rušných dobách husitských válek. Od počátku 17. století byl však opuštěný. Pozůstatky masivního opevnění se dochovaly dodnes, stejně jako dvě čtyřhranné věže.



www.obec-choustnik.cz



CHÝNOVSKÁ JESKYŇĚ

Podzemní prostory vytvořené proudící vodou v krystalických vápencích a amfibolitu. Objeveny byly náhodně roku 1863 a **zprístupněny** v roce 1868 jako vůbec **první jeskyně v Čechách**. V současnosti měří délka **prohlídkové trasy 220 m**, celková prozkoumaná délka jeskyně činí 1 200 m. V jeskyni návštěvníci sice nespátří bohatou krápníkovou výzdobu, ale o to zajímavější je zbarvení jejích stěn a stropů. Od roku 1992 je jeskyně národní přírodní památkou.



www.jeskyne.cz



Zřícenina Kozího hrádku je přístupná po červené značce ze Sezimova Ústí nebo cyklotrasy č. 1026.

KOZÍ HRÁDEK

Zřícenina hradu, v němž v letech 1412–1414 pobýval **M. Jan Hus**. Od požáru v roce 1438 hrad chátral. Postupně jej pohltila okolní příroda a splýnul s terénem. Na počátku 20. století torzo po deseti letech usilovné práce vykopali amatérský archeolog Jan Švehla ze Sezimova Ústí.

MILEVSKO

V historii města sehrál významnou roli **klášter** premonstrátů, založený zřejmě již roku 1184, jenž je nejstarším klášterem v jižních Čechách. V jeho areálu se nacházejí další stavební památky – bazilika Navštívení P. Marie a hřbitovní kostel sv. Jiljí. Náměstí v historickém centru města se pyšní dvěma radnicemi, cenná je bohatě zdobená synagoga z let 1914–1919. Od roku 1862 se v Milevsku konají každoroční

maškarní průvody, jež jsou nejstarší jihočeskou masopustní tradicí.



www.milevsko-mesto.cz



Milevsko – bazilika Navštívení P. Marie.



Milevsko – věže baziliky Navštívení P. Marie, v pozadí kostel sv. Jiljí.

MLADÁ VOŽICE

Zdejší renesanční zámek z let 1570–1603 byl v první polovině 18. století barokně přestavěn a později upraven klasicistně. Na náměstí v rodném domě historika **Augusta Sedláčka** (1843–1926) sídlí Památník Mladovožicka.



www.mu-vozice.cz



PLANÁ NAD LUŽNICÍ

Poprvé je zmiňována na konci 13. století. K jejímu významnému rozvoji došlo po vybudování železnice v roce 1869. Turisté mohou obdivovat **kostel sv. Václava** z roku 1357, v roce 1903 tu Harrachové jako své letní sídlo vybudovali zámeček Strkov.



www.plananl.cz



SEZIMOVO ÚSTÍ

Město při mezinárodní silnici E55 České Budějovice – Praha je známé jako letní sídlo druhého čs. prezidenta **Edvarda Beneše**, jenž je zde i pochován.



www.sezimovo-usti.cz



Mladá Vožice – kostel sv. Martina a za ním zvonice nebo také solná věž, protože se v ní skladovala sůl.



1



2

- 1/ Soběslav a řeka Lužnice
- 2/ Kašna sv. Floriána (1724) a morový sloup (1714)
- 3/ Kostel sv. Víta a dva barokní štíty Staré radnice.

SOBĚSLAV

První písemný záznam o městě pochází z konce 13. století, ale místo bylo osídleno již v pravěku. Největší rozkvět Soběslavi nastal v 16. století, kdy se stala **centrem celého rožmberského dominia**. Náměstí zdobí několik renesančních domů a historická radnice. Dominantou je kostel sv. Petra a Pavla, postavený ve 14. století.



www.musobeslav.cz



Dodnes jediný dochovaný empírový řetězový most u nás. Postavil jej v roce 1848 Vojtěch Lanna.

STÁDLECKÝ ŘETĚZOVÝ MOST

(technická památka)

Most na Lužnici mezi obcemi Stádlec a Dobřejiče, původně však překračoval u obce **Podolsko** Vltavu. Před napuštěním Orlického jezera v roce 1960 byl **demontován** a později znovu postaven **na novém místě**.

ŽIDOVA STROUHA

Přes 20 km dlouhý levostranný přítok Lužnice. Před soutokem, který se nachází asi 1,5 km jihozápadně od Bechyně, vytvořil potok **hluboký romantický kaňon** s četnými skalními útvary. Nejzajímavější částí údolí vede značená turistická trasa.



Nejatraktivnější pasáže Židovy strouhy jsou přístupné např. po modré turistické značce z Nuzic.

Třeboňsko



www.jiznicechy.cz/trebonsko



foto © Roman Růžička

Kraj rybníků, kaprů a cyklistů. Centrem oblasti je Třeboň, historické město se čtyřmi vstupními branami a s renesančním zámek (jeden z největších zámeckých areálů v České republice) a gotickým augustiniánským klášterem.



Město zažilo největší rozkvět za panování Rožmberků Viléma a Petra Voka a leží prakticky pod hrází rybníka Svět. Soustava rybníků Třeboňska, důmyslně propojených **Zlatou stokou**, geniálním vodohospodářským dílem z počátku 16. století, je dodnes připomínkou umu našich předků a jejich smyslu pro citlivé přetváření krajiny ku prospěchu všech – lidí i krajiny samotné. Jeden z těchto rybníků nemá

co do velikosti konkurenci snad na celém světě – **Rožmberk** s rozlohou 489 ha. S rybníkářstvím je přirozeně spojeno **rybářství**, přičemž oblast Třeboňska je největším producentem sladkovodních ryb v Evropě. A že cca 95 % z nich tvoří **kapr** asi není nutno připomínat. A zvláště cyklisté tenhle krásný kout jižních Čech milují, neboť je tu všude po rovině.



foto © Alis Moneij

DŮM ŠTĚPÁNKA NETOLICKÉHO, TŘEBOŇ
 Renesanční dům v centru Třeboně nese jméno po svém majiteli, rybníkáři Štěpánku Netolickém (asi 1460–1539). Dnes je ve zrekonstruovaném domě umístěna expozice věnovaná treboňskému rybníkářství i životu a dílu Štěpánka Netolického. Dům nabízí i jedinečné galerijní prostory.

GALERIE BUDDHISTICKÉHO UMĚNÍ VE VODÁRENSKÉ VĚŽI, TŘEBOŇ

Bývalá vodárenská věž Na Kopečku je cennou industriální památkou z roku 1909 podle návrhu architekta Jana Kotěry. Je zároveň uměleckou galerií – v objektu se nachází Galerie buddhistického umění. 32 metrů vysoká dominanta poskytuje také daleké výhledy do kraje.



foto © Alis Moneij



foto © Josef Vybata

VESELSKÁ BLATA

Několik vesnic severozápadně od Veselí n. Lužnicí, které si nejvíce zachovaly původní ráz a kde majitelé udržují svá stavení v původní podobě. Blata protíná 36 km dlouhá cyklotrasa Greenway selského baroka spojující dvanáct obcí s nejkrásnějšími ukázkami jihočeského selského baroka.

CHLUMSKÁ RYBNÍČNÍ SOUSTAVA

Většinu zdejších rybníků vybudoval či upravil Mikuláš Ruthard z Malešova pro rod Krajířů. Soustavu tvoří rybníky Starý Kancíř, Starý a Nový Hospodář, Staré a Nové Jezero, Vizír, Kukla, Podsedek aj. Nachází se zde přírodní rezervace Staré jezero a národní přírodní památka Vizír.



foto © Zdeněk Šubr


TŘEBOŇSKO
 TURISTICKÁ OBLAST

KRAJINA
 DVOUJÍHO
 NEBE



Turistická oblast Třeboňsko, z.s.
 Palackého náměstí 46/II, 379 01 Třeboň

www.regiontrebonsko.cz
www.jiznicechy.cz/trebonsko

 #Turistická oblast Třeboňsko

 @trebonsko



1



2



3



5



4

TŘEBOŇ

Město pětিলisté růže, lázní a kaprů, vyhledávané rekreační a turistické centrum. Největší rozkvět Třeboně nastal v 15. a v 16. století díky rybníkářství a chovu ryb. Zasloužili se o ně stavitelé ve službách Rožmberků **Štěpánek Netolický** a **Jakub Krčín z Jelčan**. Historické jádro města obepínají dodnes dobře dochované hradby se čtyřmi vstupními branami (*Budějovickou, Hradeckou, Svinenskou a Novohradskou*). Renesanční a barokní domy lemují protáhlé obdélníkové náměstí, jemuž vévodí budova radnice s mohutnou věží s ochozem a také Mariánský sloup z roku 1781. Nejcennější pamětíhodností je

renesanční zámek, vzniklý přestavbou původního hradu. Bohatě vybavené zámecké interiéry jsou veřejnosti přístupné v rámci dvou prohlídkových tras. Třetí prohlídková trasa zavede návštěvníky do někdejšího zázemí hradu – do interiérů hospodářských budov, psí kuchyně a do kasemat. K zámku se přimyká půvabný anglický park. V parku na břehu rybníka Svět, nedaleko centra města, stojí novogotická **Schwarzenberská hrobka**.



VisitTrebony.cz

- 1• Masarykovo náměstí
- 2• Stará radnice s vyhlídkovou věží
- 3• Zámek Třebonj

- 4• Svinenská brána
- 5• Městské opevnění



TŘEBOŇ – TOP zajímavosti

1. VĚŽ STARÉ RADNICE

Nejkrásnější vyhlídka a Třeboň "jako na dlani" vám ze svého ochozu nabídne 31 m vysoká čtyřboká radniční věž.

2. DIVADLO J. K. TYLA

Útroby moderního foyer skrývají vchod do historického interiéru empírového divadla s malovanou oponou, která je nejstarší funkční v zemi. Samotná budova patří k nejstarším měšťanským divadlům vůbec.

3. DŮM ŠTĚPÁNKA NETOLICKÉHO

Perla, kterou nesmíte minout. Dnes je zde Centrum Třeboňského rybníkářského dědictví. Za návštěvu stojí také jedinečné galerijní prostory.

4. DŮM PŘÍRODY TŘEBOŇSKA

Interaktivní stálá expozice „Krajina a lidé“ seznamuje s výjimečným přírodním bohatstvím Třeboňska a nabízí zábavně-naučné aktivity pro návštěvníky všech věkových skupin.

5. GALERIE BUDDHISTICKÉHO UMĚNÍ VE VODÁRENSKÉ VĚŽI

Vodárenská věž Na Kopečku je cennou industriální památkou postavenou podle návrhu architekta Jana Kotěry. V objektu se nachází Galerie buddhistického umění se stálou expozicí výtvarného umění Mongolska, Tibetu a Číny. 32 metrů vysoká dominanta poskytuje daleké výhledy do kraje.



TURISTICKÉ INFORMAČNÍ CENTRUM TŘEBOŇ

Masarykovo náměstí 1, 379 01 Třeboň
+420 384 721 169; info@itrebon.cz

www.itrebon.cz





1



2



3



4

- 1/ Největší populaci rojovníku bahenního (*Rhododendron tomentosum*) najdeme v CHKO Třeboňsko
- 2/ Kostel Nanebevzetí Panny Marie v Chlumu u Třeboně byl postaven v letech 1737–1745
- 3/ Lužnice (Stará řeka) přivádí vodu do rybníka Rožmberk
- 4/ Výpustní zařízení rybníka Rožmberk

ČERVENÉ BLATO

Národní **přírodní rezervace** v CHKO Třeboňsko. Od konce 18. století se zde těžila rašelina, v roce 1953 byla oblast vyhlášena chráněnou rezervací. Vrstva rašeliny dosahuje tloušťky až 7 metrů. Vyskytuje se zde **vzácná flóra** – mj. borovice blatka či rojovník bahenní, faunu zastupuje vzácný tesařík *Menesia bipunctata*. Rezervací prochází 3 km dlouhá **naučná stezka**.



www.trebonsko.ochranaprirody.cz

CHLUM U TŘEBONĚ

Letovisko na březích **rybníka Hejtmán**. Od 15. století se v okolí těžila železná ruda, v 18. století tu vznikly **železářny**. Na místě gotické tvrze byl roku 1710 vystavěn **barokní zámek**. K němu přiléhá rozsáhlý park s exotickými dřevinami a sochařskou výzdobou.



www.chlum-ut.cz



LUŽNICE

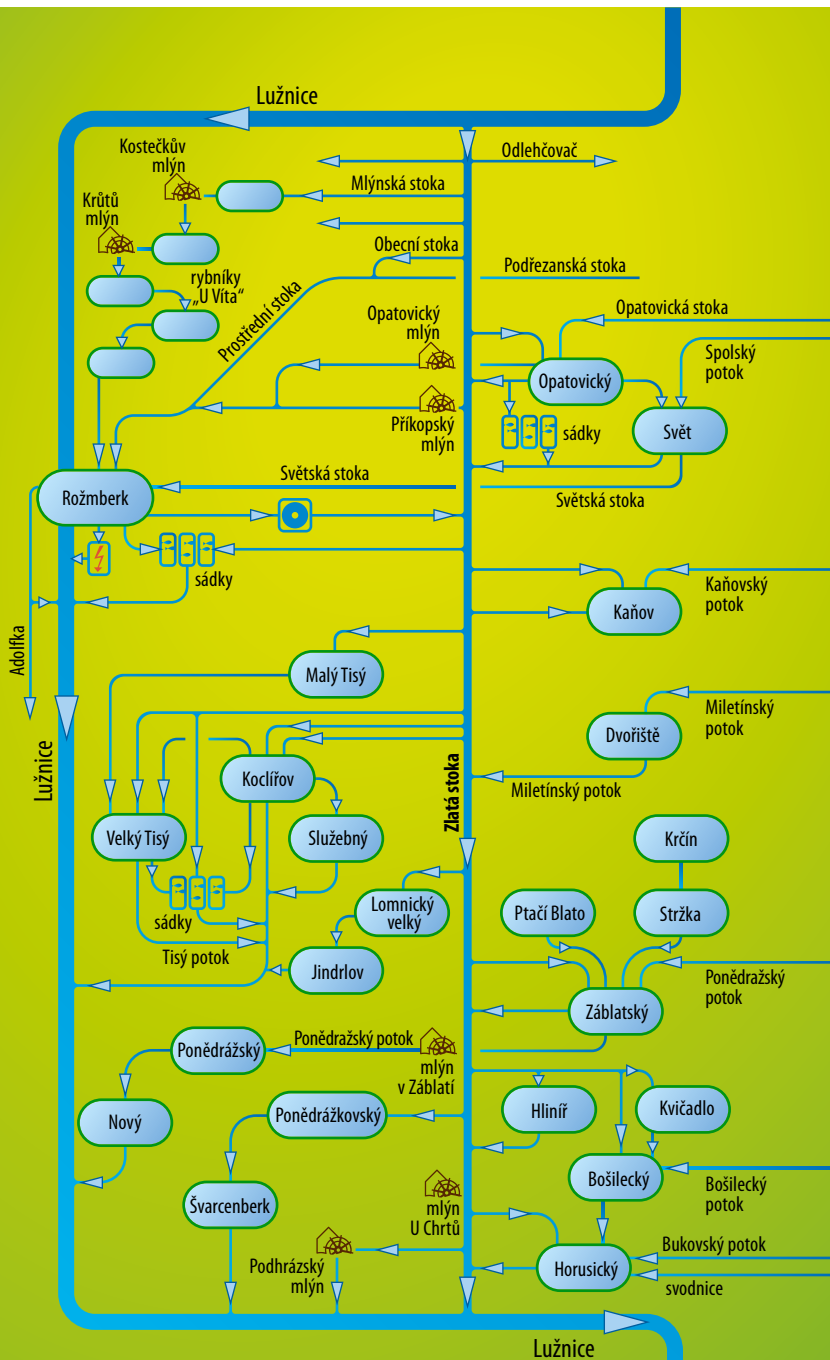
Pravostranný přítok Vltavy, pramenící ještě na rakouském území. Je jednou z vodácký nejoblíbenějších českých řek. Je **dlouhá 208 km**, do Vltavy se vleává za Týnem nad Vltavou.

NOVÁ ŘEKA

Umělý vodní kanál spojující Lužnici s Nežárkou. Vybudován byl na konci 16. století **Jakubem Krčínem** (1535–1604) kvůli převádění povodňových průtoků z Lužnice, čímž je chráněna hráz rybníka Rožmberk před případným přetížením.

ROŽMBERK

Největší rybník ve střední Evropě, vybudovaný v letech 1584–1590 stavitelem **Jakubem Krčínem**. Přitom bylo přemístěno 3/4 miliónu m³ zeminy, čímž vznikla hráz dlouhá 2 355 m, vysoká 11 m a v základně široká až 60 m. Rozloha Rožmberka je **489 ha**, objem zadržené vody činí **6,3 miliónu m³**. Při velkých povodních roku 2002 zadržela hráz objem více než 10 × větší (!).



Vodohospodářské schéma

napájení třeboňských rybníků Zlatou stokou

podle: D. Dykyjová, Třeboňsko – Příroda a člověk v krajinně pětileté růže, ENKI, 2000



Víte, že...

SCHWARZENBERSKÁ HROBKA

Novogotická stavba z let **1874–1877** nedaleko centra Třeboně v parku na břehu rybníka Svět. Má tvar pravidelného osmiúhelníku s předsunutou věží a majestátním schodištěm. Od roku 1877 do ní bylo uloženo **26 příslušníků schwarzenberského rodu**.

SVĚT

Rybník na jižním okraji Třeboně, založený v 70. letech 16. století. Hráz dlouhá 1 400 m zadržuje **3 325 mil. m³** vody. Na hrázi stojí bronzová socha stavitele rybníka, rožmberského rybníkáře a hospodáře **Jakuba Krčina** z Jelčan a Sedlčan (asi 1535–1604).

Velký rybníkář **Jakub Krčín z Jelčan a Sedlčan** (1535–1604), který navázal na práci Štěpánka Netolického, se ve svých jedenácti letech oženil s ženou bezmála o třicet let starší (jmenovala se Dorota Slepíčková). Důvody byly, jak jinak, ekonomické – Krčín vyžehnil spoustu peněz a dům v Českém Krumlově. Sázel na to, že nebude dlouho trvat a stane se bohatým vdovcem. Manželka ho však „převezla“ – dožila se více než 80 let, což byl na tehdejší dobu velmi vysoký věk. A navíc prý byla celkem zlá a nepřilíhla hezká.

SUCHDOL NAD LUŽNICÍ

Výchází místo vodáckého splouvání Lužnice. Až do 30. let 20. století zde probíhala výroba skla. Hlavní oltář zdejšího kostela sv. Mikuláše zdobila **dřevěná plastika Panny Marie**, považovaná za jednu z nejkrásnějších jihočeských madon.



Hráz rybníka Svět.



www.suchdol.cz





Náš TIP



CUKRÁRNA JADRAN a ZMRZLINOVÝ SVĚT v Třeboni

Při objevování Třeboně můžete dostat chuť na něco sladkého nebo osvěžujícího. **Co takhle vyhlášené italské a makedonské speciality? Cukrárna Jadran** na Masarykově náměstí má v nabídce mnoho druhů řemeslných zmrzlin, voňavou kávu a lahodné zákusky. **Nedaleko, v Rožmberské ulici, se můžete osvěžit pravou italskou řemeslnou zmrzlinou, nebo mléčnými nápoji ve Zmrzlinovém světě.**

Cukrárna Jadran
Masarykovo náměstí 93
+420 776 583 408



Zmrzlinový svět
Rožmberská 28
+420 774 091 468
379 01 TŘEBOŇ



Masarykovo náměstí v Třeboni.



Víte, že...

Velképeře rybníky na Třebonjsku, z nichž největší jsou ty v soustavě napájené **Zlatou stokou**, budí dodnes obdiv k odvaze jejich zakladatelů, **Štěpánka Netolického** a **Jakuba Krčína**. Na leteckém pohledu v popředí **Velký a Malý Tisý**, v pozadí **Rožmberk** se svou nezapomenutelnou přímou hrází, která dosahuje délky dvou a půl kilometru.

ZLATÁ STOKA

Umělý vodní kanál napájející soustavu rybníků Třebonjské pánve na levém břehu Lužnice. Důmyslné dílo stavitele **Štěpánka Netolického (1460–1538)** vzniklo v letech 1505–1520 a svůj účel plní dodnes. V minulosti sloužil kanál i k zásobování okolních sídel pitnou vodou a k plavení dříví. Jeho celková délka je **47,8 km**. Označení „Zlatá“ získala stavba pro svůj mimořádný **hospodářský význam**.



Zlatá stoka protéká Třeboní přibližně od jihu k severu (Bertiny lázně).



**sole
felsen
welt**
badsaunahotel

Náš TIP

 35 km od Třeboně

SOLE FELSEN WELT GMÜND / DOLNÍ RAKOUSY

V krásném solném koupališti **Sole Felsen Bad** můžete zažít příjemnou wellness dovolenou. Pod impozantní vlnitou střechou světa koupání a saunového světa relaxují hosté v blahodárné, zdraví prospěšné „**Bad Ischler**“ solné vodě, s výhledem na idylicky položený rybník Asangteich. Odpočnete si tu v každém ročním období po celý den!

Sportovně založení hosté se účastní bezplatné vodní gymnastiky nebo mohou plavat okruhy v 25metrovém sportovním bazénu. Děti si užijí skluzavky, brouzdaliště či vzrušující průtokový kanál. A když se setmí, pak každý žasne nad každovečerní **hudební laserovou show** ve světě koupání (pouze v zimních měsících).

Také v **saunovém ráji** je odpočinek na prvním místě. Užijte si každou půlhodinu rozmanitost vonných nálevů a nabídku saunových rituálů. Kromě příjemného saunového baru, tři vnitřních a tři vnějších saun se hostům odhalí kouzelná saunová zahrada s nádhernou lóžkou s lehátky přímo u rybníka Asangteich, který kromě příležitosti k relaxaci nabízí i možnost osvěžení a plavání. Pobyt v **parní jeskyni Felsen-Hamam** či návštěva infračervené kabiny dokonale zakončí den saunování.



A kdo touží po delším odpočinku, ten je srdečně vítán v přílehlém **Sole Felsen Hotel****!** Dokonalá dovolená zde začíná rozmanitou snídaní formou bufetu a končí zcela individuálně buď v nádherné nové zimní zahradě, nebo s lahodným koktejlem v hotelovém baru. Mezitím se relaxuje, odpočívá a zotavuje.

Sole Felsen Welt

Bad | Sauna | Hotel
Albrechtser Straße 12-14, A-3950 Gmünd
+43(0) 2852/20 203 – 0
bad@solefelsenwelt.at
hotel@solefelsenwelt.at
www.solefelsenwelt.at



BECHYNĚ

Jedny z nejstarších lázní v Čechách se zaměřují na léčbu artritidy a artrózy, Bechtěrevovu chorobu, metabolická onemocnění s postižením kloubů, bolestivé syndromy šlach a svalů, předoperační a pooperační stavy, osteoporózu, neurologická onemocnění aj. Hlavním léčivým zdrojem lázni je slatina.

www.laznevechyni.cz • +420 381 476 100, 777 710 226



HLUBOKÁ NAD VLTAVOU

Relaxační a regenerační centrum nabízí komplexní služby a možnosti pro dokonalou relaxaci, péči o zdraví, krásu, psychickou a fyzickou kondici.

www.hoteldiamant.cz • +420 387 008 800



KAŠPERSKÉ HORY

Ojedinelý projekt bylinných lázní nabízený ParkHotelem Tosch – moderní balneo provoz na ploše 320 m² je orientován na bylinné procedury (koupele, bylinné páry, zábaly, masáže). Veškeré produkty užívané v lázních pocházejí z čistého prostředí Šumavy.

www.sumavskelazne.cz • +420 376 582 592



NOVÉ HRADY

Wellness lázně uprostřed nádherné přírody Novohradských hor poskytují množství nejrůznějších ozdravných a relaxačních procedur. Svým hostům navíc nabízí množství dalších volnočasových aktivit.

www.rezidencenh.cz/wellness • +420 724 130 399



TŘEBOŇ

Městské slatinné lázně Třeboň sdružují lázeňské domy Lázně Aurora a Bertiny Lázně. Využívají léčivých vlastností rašeliny (slatiny), získávané z rašeliníšť treboňských blat, na pohybový aparát. Mimo léčebných procedur nabízejí též relaxační a wellness pobyty.

www.laznetrebon.cz

+420 800 611 009 (Aurora) • +420 384 754 111 (Berta)



VRÁŽ

Lázně orientované na léčbu pohybového a nervového ústrojí a na rehabilitaci. Jejich předností je zámecká atmosféra, osobitě kouzlo anglického parku, nádherná okolní příroda s možnostmi dalšího vyžití, a pestrá nabídka léčebných, relaxačních a zkrášlujících procedur.

www.lazne-vraz.cz • +420 382 737 111



PROHLÍDKY JIHOČESKÝCH PIVOVARŮ

BUDVAR (ČESKÉ BUDĚJOVICE)

V rámci prohlídky mohou návštěvníci nahlédnout do varny světoznámého pivovaru. Vrcholem exkurze je ochutnávka piva načepovaného přímo z tanku v chladných ležáckých sklepích.

www.visitbudvar.cz • +420 387 705 347



HISTORICKÝ PIVOVAR ČESKÝ KRUMLOV

Pivovar pro vás přichystal prohlídky svého zákulisí včetně ochutnávky piva. Lze je objednat v českém, německém, anglickém i v jiném jazyce s dostatečným předstihem před termínem prohlídky.

www.pivovarceskykrumlov.cz • +420 720 942 010



DUDÁK (STRAKONICE)

Prohlídky pivovaru jsou možné po předchozí objednávce. Konají se v pracovních dnech po 14. hodině pro skupinu minimálně 6 osob.

www.pivovar-strakonice.cz/exkurze • +420 383 312 411



PLATAN (PROTIVÍN)

Po předchozí domluvě lze absolvovat cca 1,5hodinovou prohlídku pivovaru. Vždy poslední sobotu v červenci pořádá Platan tradiční pivovarské slavnosti, jejichž součástí je kromě ochutnávky piva také bohatý doprovodný program.

pivovar-protivin.cz/kontakt • +420 382 733 124



REGENT (TŘEBOŇ)

Prohlídka s doprovodným výkladem odborníka o vaření piva, spojená s ochutnávkou. Exkurzi lze zakončit návštěvou Schwarzenberské pivnice v areálu pivovaru. Minimální počet účastníků je 10 osob.

www.pivovar-regent.cz/cz/prohlidka-pivovaru • +420 777 357 090



Další (a nejen jihočeské)
pivovary najdete na:
VisitPivo.cz



VÝLETNÍ PLAGBY

Svůj výlet do jižních Čech si můžete zpestřit netradičním zážitkem na palubě lodi, někdy i s hudbou a pohoštěním, ale vždy s nádhernými pohledy na přírodu a památky na březích řek či přehradních nádrží.

ORLÍK

Lodní doprava Orlík – Slapy nabízí pravidelnou i nepravidelnou dopravu na přehradách Kořensko, Orlík, Kamýk a Slapy. Celý úsek Vltavy, který začíná v Týně nad Vltavou a končí na Slapské přehradě, je dlouhý 113 km a vede krásnými přírodními scenériemi Středního Povltaví.

www.lodnidopravaorlikslapy.cz



LIPNO

Vyhlídkové plavby na lodích Adalbert Stifter a Vltava. Vedle pravidelné „linkové“ lodní dopravy a okružních plaveb lze absolvovat i oblíbené speciální večerní plavby s živou hudbou. Loď je také možné si pronajmout i s kapitánem pro soukromé akce, večírky, svatby atd.

www.lipno-line.com



VLTAVA

Zveme vás na výletní plavbu lodí Regent z Týna nad Vltavou po řece Vltavě a Lužnici, z paluby lodi si můžete v klidu vychutnat krásy zdejší přírody. Provoz lodí je zahájen 1. květnem a ukončen 31. říjnem. Dle jízdních řádů pro jednotlivá období.

www.vyhlikoveplavbyvltava.cz



PROHLÍDKY MĚST A OKOLÍ

Atraktivní jsou i komentované prohlídky historických center měst, v Českém Krumlově dokonce na vorech, nebo výletní plavby v jejich okolí, například mezi Českými Budějovicemi a Hlubokou nad Vltavou. Zde ja několik tipů:

České Budějovice:

www.lodnidoprava.info
www.plavbybudejovice.cz
Český Krumlov
www.voroplavba.cz
www.malecek.cz

Hluboká nad Vltavou

www.plavbyhluboka.cz
Třeboň – rybník Svět
www.lodnidoprava.info



Český Krumlov





Český Krumlov



www.jiznicechy.cz
www.visitjiznicechy.cz

MCU 
www.mcumedia.cz



9 788073 392178